



ОБЩЕСТВО С ОГРАНИЧЕННОЙ ОТВЕТСТВЕННОСТЬЮ «ЖД-СНАБ»

АС «СтройОбъединение» СРО-П-145-04032010

Заказчик – ООО «Морской Порт «Суходол»

**«Строительство железнодорожного пути необщего
пользования морского угольного порта ООО
«Морской порт «Суходол» с примыканием к станции
Смоляниново Дальневосточной железной дороги.
Пути необщего пользования»
ПРОЕКТ МЕЖЕВАНИЯ ТЕРРИТОРИИ
ОСНОВНАЯ ЧАСТЬ**

Раздел 1. Проект межевания территории.
Графическая часть

03-23-100-ПМТ.ГЧ

Том 5

Изм.	№ док.	Подп.	Дата

2023



ОБЩЕСТВО С ОГРАНИЧЕННОЙ ОТВЕТСТВЕННОСТЬЮ «ЖД-СНАБ»

АС «СтройОбъединение» СРО-П-145-04032010

Заказчик – ООО «Морской Порт «Суходол»

«Строительство железнодорожного пути необщего пользования морского угольного порта ООО «Морской порт «Суходол» с примыканием к станции Смоляниново Дальневосточной железной дороги. Пути необщего пользования»

ПРОЕКТ МЕЖЕВАНИЯ ТЕРРИТОРИИ ОСНОВНАЯ ЧАСТЬ

Раздел 1. Проект межевания территории.
Графическая часть

03-23-100-ПМТ.ГЧ

Том 5

Главный инженер _____

В.В. Харченко

Главный инженер проекта _____

И.А. Фатерин

Изм.	№ док.	Подп.	Дата

2023

Взам. инв. №

Подп. и дата

Инв. № подл.

Оглавление

Чертеж межевания территории..... 5

Согласовано					

Взам. инв. №	
Подп. и дата	

Изм.	Кол.уч	Лист	№ док.	Подп.	Дата
Разработал		Фатерин			03.23
Проверил		Харченко			03.23
ГИП		Фатерин			03.23

03-23-100-ПМТ.ГЧ		
«Строительство железнодорожного пути необщего пользования морского угольного порта ООО «Морской порт «Суходол» с примыканием к станции Смоляниново Дальневосточной железной дороги. Пути необщего пользования»	Лист	Листов
	1	20


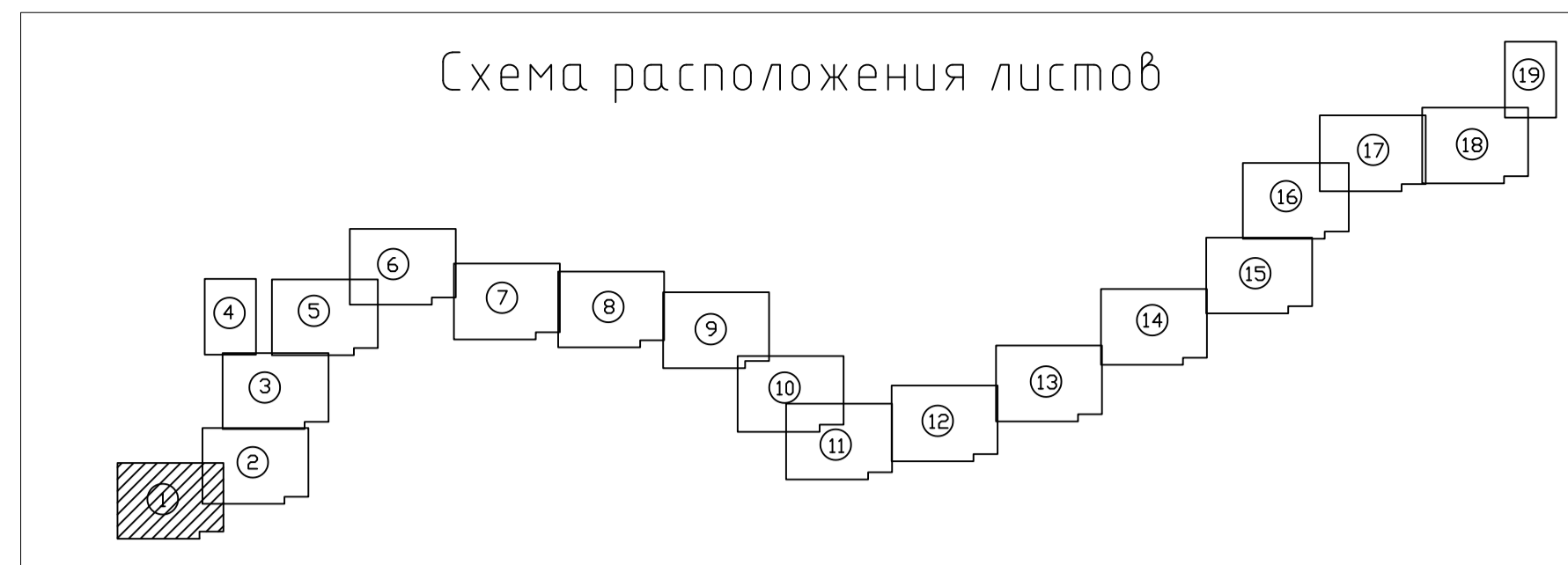


Схема расположения листов



Условные обозначения

	Границы территории в отношении которой осуществляется подготовка проекта межевания
	- Существующие красные линии
	- Устанавливаемые проектом планировки красные линии
	Граница образуемого участка
	Условное обозначение образуемого земельного участка (порядковый номер контура образуемого земельного участка)
	Площадь образуемого участка
	Обозначение, номер поворотной точки контура земельного участка
	Граница образуемого публичного сервитута для размещения постоянной полосы отвода
	Обозначение, номер поворотной точки сервитута (публичного сервитута)
	Граница образуемого сервитута
	Граница образуемого публичного сервитута для размещения временной полосы отвода
	Условное обозначение образуемого сервитута (порядковый номер контура образуемого сервитута)
	Площадь образуемого сервитута
	Условное обозначение образуемого публичного сервитута (порядковый номер контура образуемого публичного сервитута)
	Площадь образуемого публичного сервитута
	Границы зон планируемого размещения линейных объектов, в том числе:
	Граница сельского (городского) поселения

Романовское сельское поселение

Примечания:

1. Земельные участки, образование которых предусмотрено схемой расположения земельного участка или земельных участков на кадастровом плане территории, срок действия которой не истек, в границы проекта межевания территории не попадают.
2. Система координат МСК-25, зона 2

Приморский край, Шкотовский муниципальный район
 Категория земель:
 - Земли промышленности, энергетики, транспорта, связи, радиовещания, телевидения, информатики, земли для обеспечения космической деятельности, земли обороны, безопасности и земли иного специального назначения;
 - Земли сельскохозяйственного назначения;

03-23-100-ПМТ.ГЧ					
000 "Морской Порт "Суходол"					
Изм.	Колыч	Лист	№ док.	Подп.	Дата
Разработал	Фатерин ИА				24.03.23
Проверил	Харченко ВВ				24.03.23
ГИП	Фатерин ИА				24.03.23
Строительство железнодорожного пути неосщего пользования морского угольного порта 000 "Морской Порт "Суходол" с планировкой и станции Сюльничино Дальневосточной железной дороги. Пути неосщего пользования					
Чертеж межевания территории М 1:1000				Стация	Лист
				П	2
				000 "ЖД-СНАБ" г.Уссурийск 2023г.	




Схема расположения листов



Условные обозначения

- Границы территории в отношении которой осуществляется подготовка проекта межевания
- - - Существующие красные линии
- - - Устанавливаемые проектом планировки красные линии
- Граница образуемого участка
- Условное обозначение образуемого земельного участка (порядковый номер контура образуемого земельного участка)
- Площадь образуемого участка
- Обозначение, номер поворотной точки контура земельного участка
- Граница образуемого публичного сервитута для размещения постоянной полосы отвода
- Обозначение, номер поворотной точки сервитута (публичного сервитута)
- Граница образуемого сервитута
- Граница образуемого публичного сервитута для размещения временной полосы отвода
- Условное обозначение образуемого сервитута (порядковый номер контура образуемого сервитута)
- Площадь образуемого сервитута
- Условное обозначение образуемого публичного сервитута (порядковый номер контура образуемого публичного сервитута)
- Площадь образуемого публичного сервитута
- Границы зон планируемого размещения линейных объектов, в том числе:
- Граница сельского (городского) поселения

Романовское сельское поселение

Примечания:

1. Земельные участки, образование которых предусмотрено схемой расположения земельного участка или земельных участков на кадастровом плане территории, срок действия которой не истек, в границы проекта межевания территории не попадают.
2. Система координат МСК-25, зона 2

Приморский край, Шкотовский муниципальный район
 Категория земель:
 - Земли промышленности, энергетики, транспорта, связи, радиовещания, телевидения, информатики, земли для обеспечения космической деятельности, земли обороны, безопасности и земли иного специального назначения;
 - Земли сельскохозяйственного назначения;

						03-23-100-ПМТ.ГЧ			
						ООО "Морской Порт "Суходол"			
Изм.	Колыч	Лист	№ док.	Подп.	Дата	Строительство железнодорожного пути неосщего пользования морского угольного порта ООО "Морской Порт "Суходол" с планировкой и станции Сюльниково Дальневосточной железной дороги. Пути неосщего пользования	Стадия	Лист	Листов
Разработал	Фатерин	ИА			24.03.23		П	3	20
Проверил	Харченко	В.В.			24.03.23				
ГИП	Фатерин	ИА			24.03.23				
						Чертёж межевания территории М 1:1000			
						ООО "ЖД-СНАБ" г.Уссурийск 2023г.			

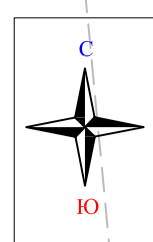
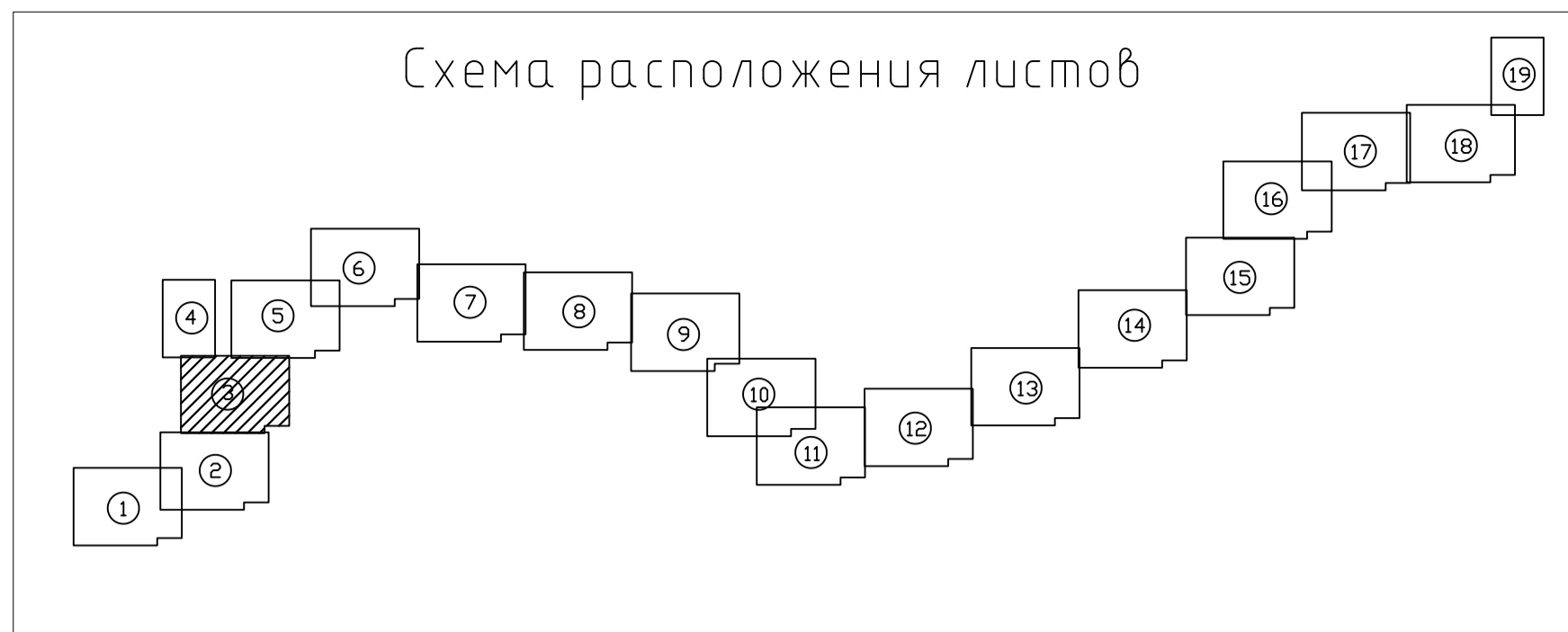


Схема расположения листов



Романовское сельское поселение

Примечания:


1. Земельные участки, образование которых предусмотрено схемой расположения земельного участка или земельных участков на кадастровом плане территории, срок действия которой не истек, в границы проекта межевания территории не попадают.
2. Система координат МСК-25, зона 2

Приморский край, Шкотовский муниципальный район
Категория земель:

- Земли промышленности, энергетики, транспорта, связи, радиовещания, телевидения, информатики, земли для обеспечения космической деятельности, земли обороны, безопасности и земли иного специального назначения;
- Земли сельскохозяйственного назначения;

Условные обозначения	
	Границы территории в отношении которой осуществляется подготовка проекта межевания
	Смещающиеся красные линии
	Устанавливаемые проектом планировки красные линии
	Граница образуемого участка
	Условное обозначение образуемого земельного участка (порядковый номер контура образуемого земельного участка) 39105,4 - Площадь образуемого участка
	Обозначение, номер поворотной точки контура земельного участка
	Граница образуемого публичного сервитута для размещения постоянной полосы отвода
	Обозначение, номер поворотной точки сервитута (публичного сервитута)
	Граница образуемого сервитута
	Граница образуемого публичного сервитута для размещения временной полосы отвода
	Условное обозначение образуемого сервитута (порядковый номер контура образуемого сервитута) 432510 - Площадь образуемого сервитута 690,7
	Условное обозначение образуемого публичного сервитута (порядковый номер контура образуемого публичного сервитута) 43249 - Площадь образуемого публичного сервитута
	Границы зон планируемого размещения линейных объектов, в том числе:
	Граница сельского (городского) поселения

						03-23-100-ПМТ.ГЧ			
						ООО "Морской Порт "Суходол"			
Изм.	Колыш.	Лист	№ док.	Подп.	Дата	Строительство железнодорожного пути неосвоенного пользования морского угольного порта ООО "Морской Порт "Суходол" с планировкой и станции Сюльниково Дальневосточной железной дороги. Пути неосвоенного пользования.	Стдия	Лист	Листов
Разработал	Фатерин	ИА			24.03.23		П	4	20
Проверил	Харченко	В.В.			24.03.23				
ГИП	Фатерин	ИА			24.03.23				
						Четек межевания территории М 1:1000	ООО "ЖД-СНАБ" г.Уссурийск 2023г.		



Условные обозначения

- Границы территории в отношении которой осуществляется подготовка проекта межевания
- - - Существующие красные линии
- - - Устанавливаемые проектом планировки красные линии
- Граница образуемого участка
- Условное обозначение образуемого земельного участка (порядковый номер контура образуемого земельного участка)
- Площадь образуемого участка
- Обозначение, номер поворотной точки контура земельного участка
- Граница образуемого публичного сервитута для размещения постоянной полосы отвода
- ⊗ Обозначение, номер поворотной точки сервитута (публичного сервитута)
- Граница образуемого сервитута
- Граница образуемого публичного сервитута для размещения временной полосы отвода
- Условное обозначение образуемого сервитута (порядковый номер контура образуемого сервитута)
- Площадь образуемого сервитута
- Условное обозначение образуемого публичного сервитута (порядковый номер контура образуемого публичного сервитута)
- Площадь образуемого публичного сервитута
- Границы зон планируемого размещения линейных объектов, в том числе:
 - Граница сельского (городского) поселения

Романовское сельское поселение

Примечания:

1. Земельные участки, образование которых предусмотрено схемой расположения земельного участка или земельных участков на кадастровом плане территории, срок действия которой не истек, в границы проекта межевания территории не попадают.
2. Система координат МСК-25, зона 2

Приморский край, Шкотовский муниципальный район
 Категория земель:
 - Земли промышленности, энергетики, транспорта, связи, радиовещания, телевидения, информатики, земли для обеспечения космической деятельности, земли обороны, безопасности и земли иного специального назначения;
 - Земли сельскохозяйственного назначения;

						03-23-100-ПМТ.ГЧ			
						ООО "Морской Порт "Суходол"			
Изм.	Кол.	Лист	Маск.	Подп.	Дата	Строительство железнодорожного пути неширокого пользования морского узлового порта ООО "Морской Порт "Суходол" с планировкой и станции Сноляниново Дальневосточной железной дороги. Путь неширокого пользования	Стадия	Лист	Листов
Разработал	Фатеев	ИА			24.03.23		П	5	20
Проверил	Харченко	В.В.			24.03.23				
	ГИП	Фатеев	ИА		24.03.23				
						Чертеж межевания территории М 1:1000			
						ООО "ЖД-СНАБ" г.Уссурийск 2023г.			

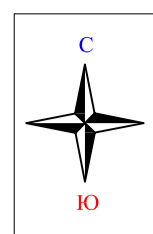
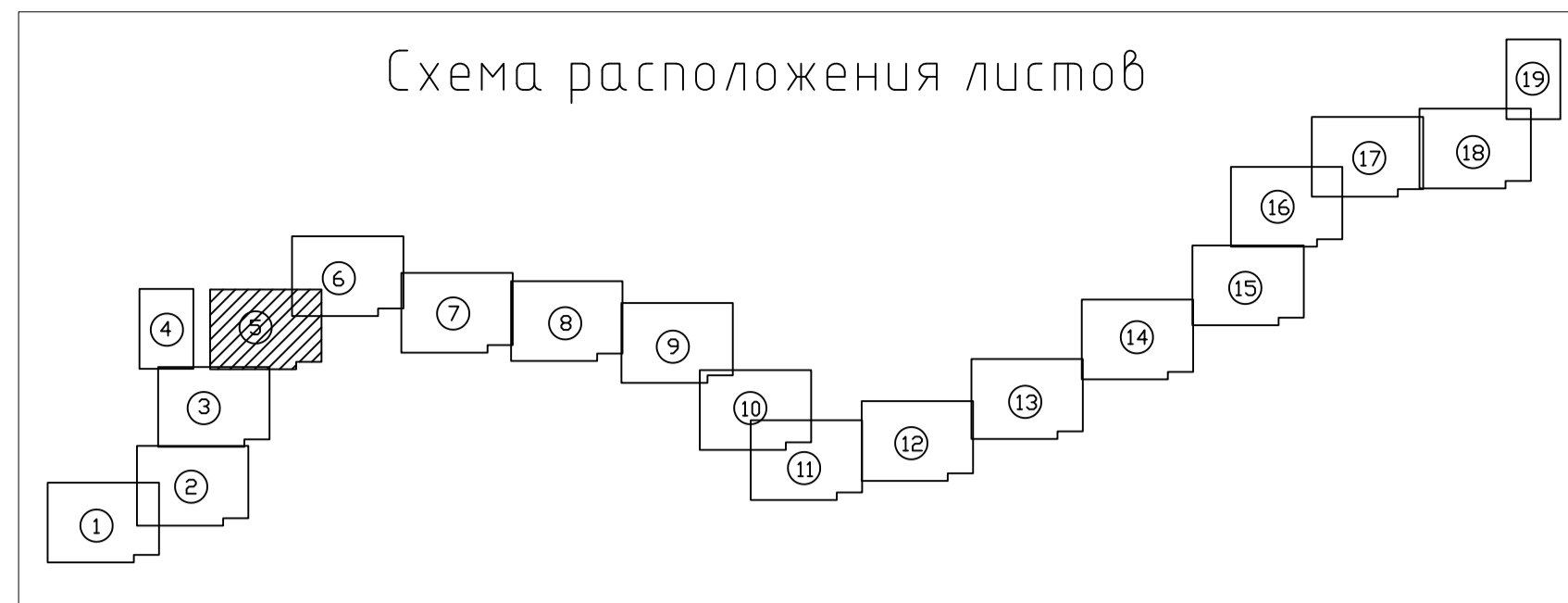


Схема расположения листов



Романовское сельское поселение

Условные обозначения

- Границы территории в отношении которой осуществляется подготовка проекта межевания
- Смысловые красные линии
- Устанавливаемые проектом планировки красные линии
- Граница образуемого участка
- Условное обозначение образуемого земельного участка (порядковый номер контура образуемого земельного участка)
- Площадь образуемого участка
- Обозначение, номер поворотной точки контура земельного участка
- Граница образуемого публичного сервитута для размещения постоянной полосы отвода
- Обозначение, номер поворотной точки сервитута (публичного сервитута)
- Граница образуемого сервитута
- Граница образуемого публичного сервитута для размещения временной полосы отвода
- Условное обозначение образуемого сервитута (порядковый номер контура образуемого сервитута)
- Площадь образуемого сервитута
- Условное обозначение образуемого публичного сервитута (порядковый номер контура образуемого публичного сервитута)
- Площадь образуемого публичного сервитута
- Границы зон планируемого размещения линейных объектов, в том числе:
- Граница сельского (городского) поселения


Автомобильная дорога местного муниципального значения
"Подъездная автомобильная дорога к морскому порту ООО
«Морской порт «Суходол»"

Примечания:

1. Земельные участки, образование которых предусмотрено схемой расположения земельного участка или земельных участков на кадастровом плане территории, срок действия которых не истек, в границы проекта межевания территории не попадают.
2. Система координат МСК-25, зона 2

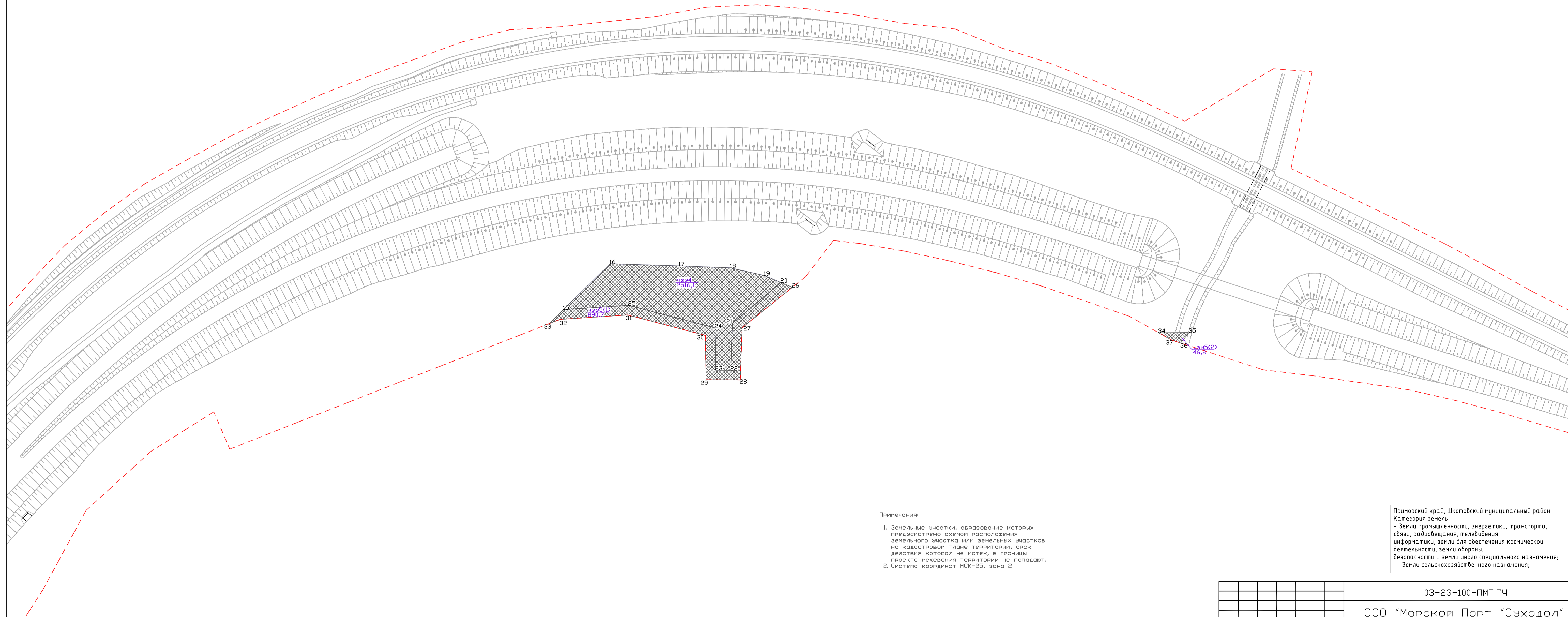
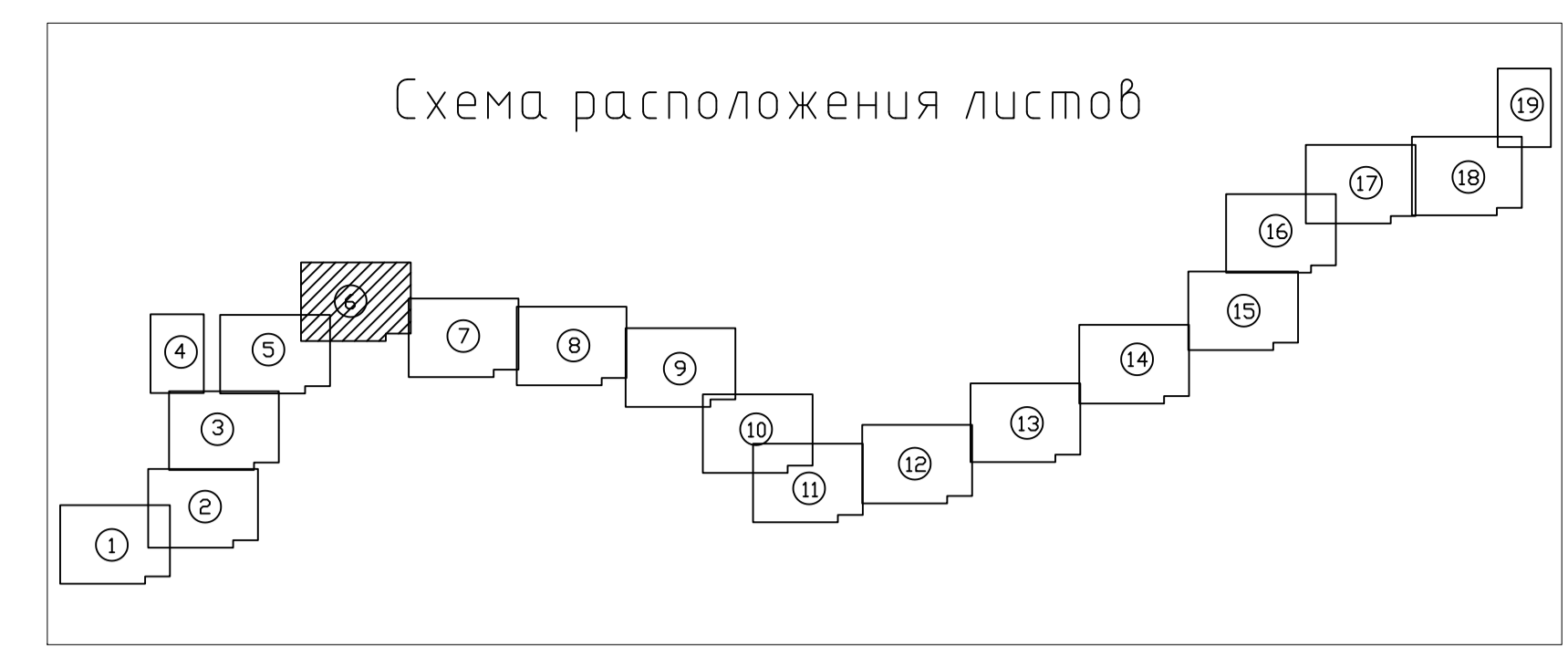
Приморский край, Шкотовский муниципальный район
Категория земель:
- Земли промышленности, энергетики, транспорта, связи, радиовещания, телевидения, информатики, земли для обеспечения космической деятельности, земли обороны, безопасности и земли иного специального назначения;
- Земли сельскохозяйственного назначения;

						03-23-100-ПМТ.ГЧ			
						ООО "Морской Порт "Суходол"			
Изм.	Колыш.	Лист	№ док.	Подп.	Дата	Строительство железнодорожного пути неосщего пользования морского угольного порта ООО "Морской порт "Суходол" с платформами и станцией Сюлиничово Дальневосточной железной дороги. Пути неосщего пользования	Стадия	Лист	Листов
Разработал	Фатерин ИА				24.03.23		П	6	20
Проверил	Харченко ВВ				24.03.23				
ГИП	Фатерин ИА				24.03.23				
						Чертёж межевания территории М 1:1000		ООО "ЖД-СНАБ" г.Уссурийск 2023г.	



Условные обозначения

	Границы территории в отношении которой осуществляется подготовка проекта межевания
	Существующие красные линии
	Устанавливаемые проектом планировки красные линии
	Граница образуемого участка
	Условное обозначение образуемого земельного участка (порядковый номер контура образуемого земельного участка)
	Площадь образуемого участка
	Обозначение, номер поворотной точки контура земельного участка
	Граница образуемого публичного сервитута для размещения постоянной полосы отвода
	Обозначение, номер поворотной точки сервитута (публичного сервитута)
	Граница образуемого сервитута
	Граница образуемого публичного сервитута для размещения временной полосы отвода
	Условное обозначение образуемого сервитута (порядковый номер контура образуемого публичного сервитута)
	Площадь образуемого сервитута
	Условное обозначение образуемого публичного сервитута (порядковый номер контура образуемого публичного сервитута)
	Площадь образуемого публичного сервитута
	Границы зон планируемого размещения линейных объектов, в том числе:
	Граница сельского (городского) поселения


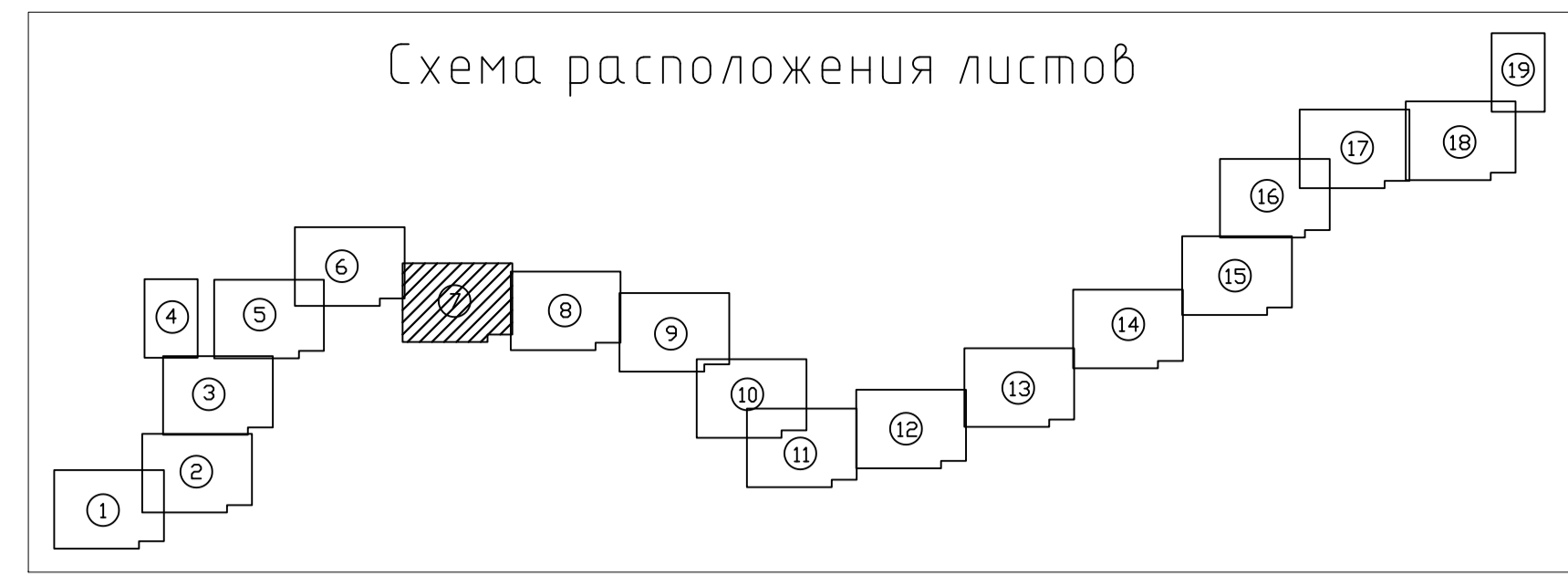



Романовское сельское поселение

Примечания:
 1. Земельные участки, образование которых предусмотрено схемой расположения земельного участка или земельных участков на кадастровом плане территории, срок действия которых не истек, в границы проекта межевания территории не попадают.
 2. Система координат ИСК-25, зона 2

Приморский край, Шкотовский муниципальный район
 Категория земель:
 - Земли промышленности, энергетики, транспорта, связи, радиовещания, телевидения, информатики, земли для обеспечения космической деятельности, земли обороны, безопасности и земли иного специального назначения;
 - Земли сельскохозяйственного назначения;

03-23-100-ПМТ.ГЧ						000 "Морской Порт "Суходол"			
Изм.	Кол-во	Лист	№ док.	Подп.	Дата	Строительство железнодорожного пути неосщего пользования морского угольного порта ООО "Морской Порт "Суходол" с примыканием к станции Сюлиничино Дальневосточной железной дороги. Пути неосщего пользования	Стадия	Лист	Листов
Разработал	Фатерин ИА				24.03.23		П	7	20
Проверил	Харченко ВВ				24.03.23				
ГИП	Фатерин ИА				24.03.23				
Чертеж межевания территории М 1:1000						000 "ЖД-СНАБ" г.Уссурйск 2023г.			



Романовское сельское поселение

Условные обозначения


- Границы территории в отношении которой осуществляется подготовка проекта межевания
- Существующие красные линии
- Устанавливаемые проектом планировки красные линии
- Граница образуемого участка
- Условное обозначение образуемого земельного участка (порядковый номер контура образуемого земельного участка)
- Площадь образуемого участка
- Обозначение, номер поворотной точки контура земельного участка
- Граница образуемого публичного сервитута для размещения постоянной полосы отвода
- Обозначение, номер поворотной точки сервитута (публичного сервитута)
- Граница образуемого сервитута
- Граница образуемого публичного сервитута для размещения временной полосы отвода
- Условное обозначение образуемого сервитута (порядковый номер контура образуемого сервитута)
- Площадь образуемого сервитута
- Условное обозначение образуемого публичного сервитута (порядковый номер контура образуемого публичного сервитута)
- Площадь образуемого публичного сервитута
- Границы зон планируемого размещения линейных объектов, в том числе:
- Граница сельского (городского) поселения

Примечания:

- Земельные участки, образование которых предусмотрено схемой расположения земельного участка или земельных участков на кадастровом плане территории, срок действия которой не истек, в границы проекта межевания территории не попадают.
- Система координат МСК-25, зона 2

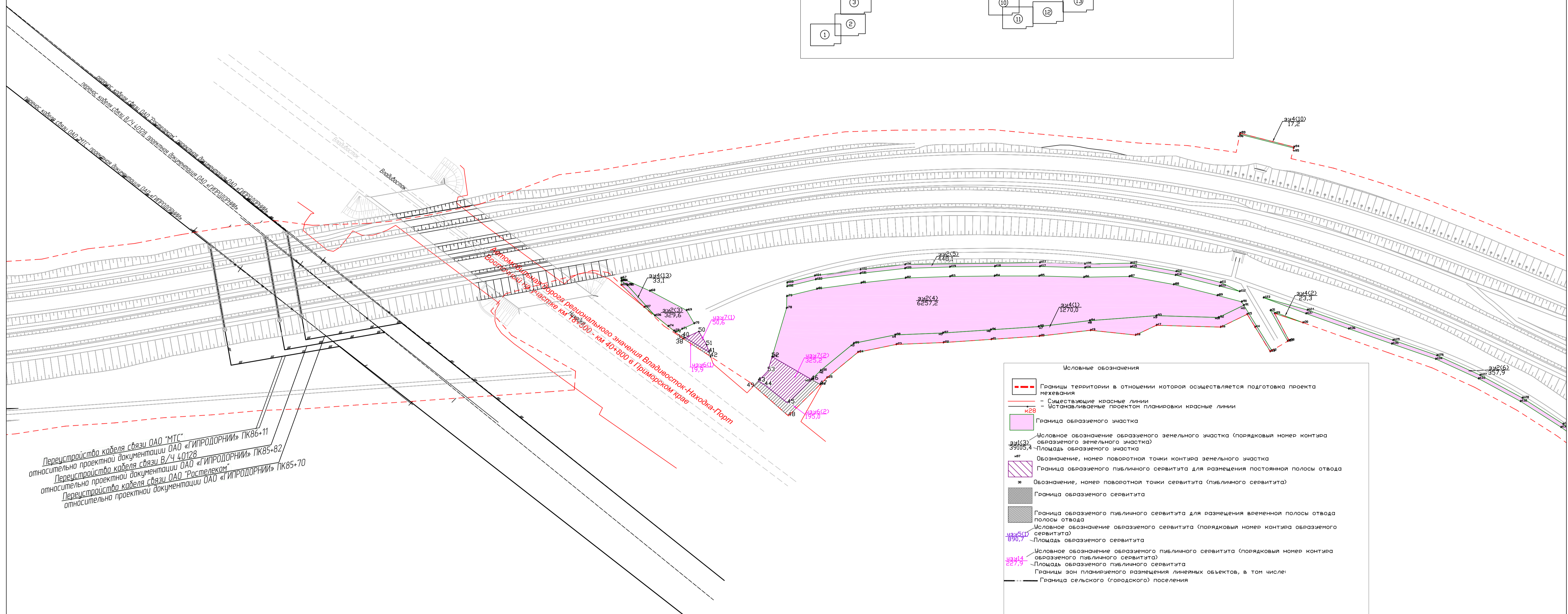
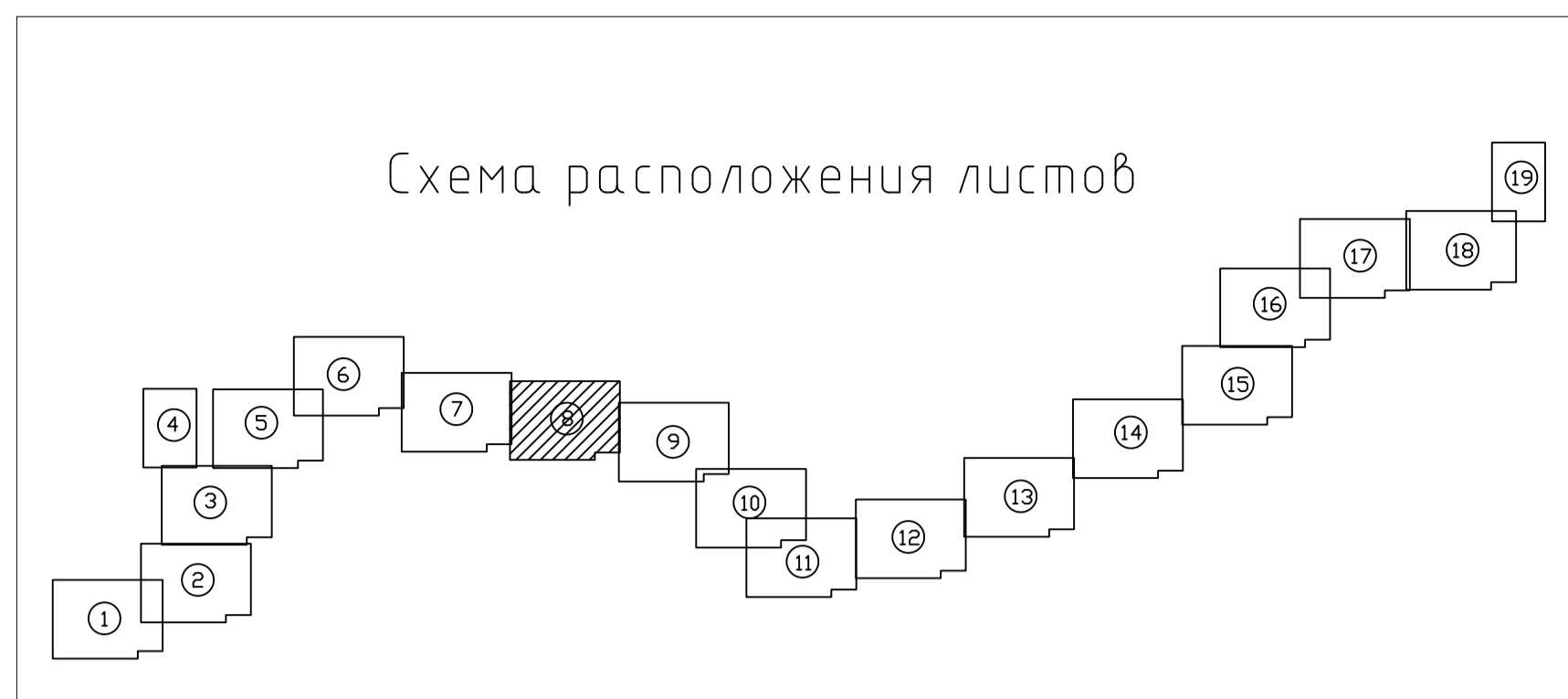
Приморский край, Шкотовский муниципальный район
 Категория земель:
 - Земли промышленности, энергетики, транспорта, связи, радиовещания, телевидения, информатики, земли для обеспечения космической деятельности, земли обороны, безопасности и земли иного специального назначения;
 - Земли сельскохозяйственного назначения;

03-23-100-ПМТ.ГЧ					
000 "Морской Порт "Суходол"					
Изм.	Колыч	Лист	№ док.	Подп.	Дата
Разработал	Фатерин	ИА			24.03.23
Проверил	Харченко	В.В.			24.03.23
ГИП	Фатерин	ИА			24.03.23
Строительство железнодорожного пути неосвоенного пользования морского угольного порта ООО "Морской Порт "Суходол" с примыканием к станции Сюльничино Дальневосточной железной дороги. Пути неосвоенного пользования					
Четверк межевания территории М 1:1000			Стадия	Лист	Листов
			П	8	20
			000 "ЖД-СНАВ" г.Уссурийск 2023г.		



Смоляниновское городское поселение
Романовское сельское поселение

Схема расположения листов



Перестройка кабеля связи ОАО "МТС" относительно проектной документации ОАО «ГИПРОДОРНИИ» ПК85-11
Перестройка кабеля связи В/Ч 4.0128 относительно проектной документации ОАО «ГИПРОДОРНИИ» ПК85-82
Перестройка кабеля связи ОАО "Ростелеком" относительно проектной документации ОАО «ГИПРОДОРНИИ» ПК85-70

Автодорога регионального значения Владивосток-Неходжа-Порт
Босфорский мост

Условные обозначения

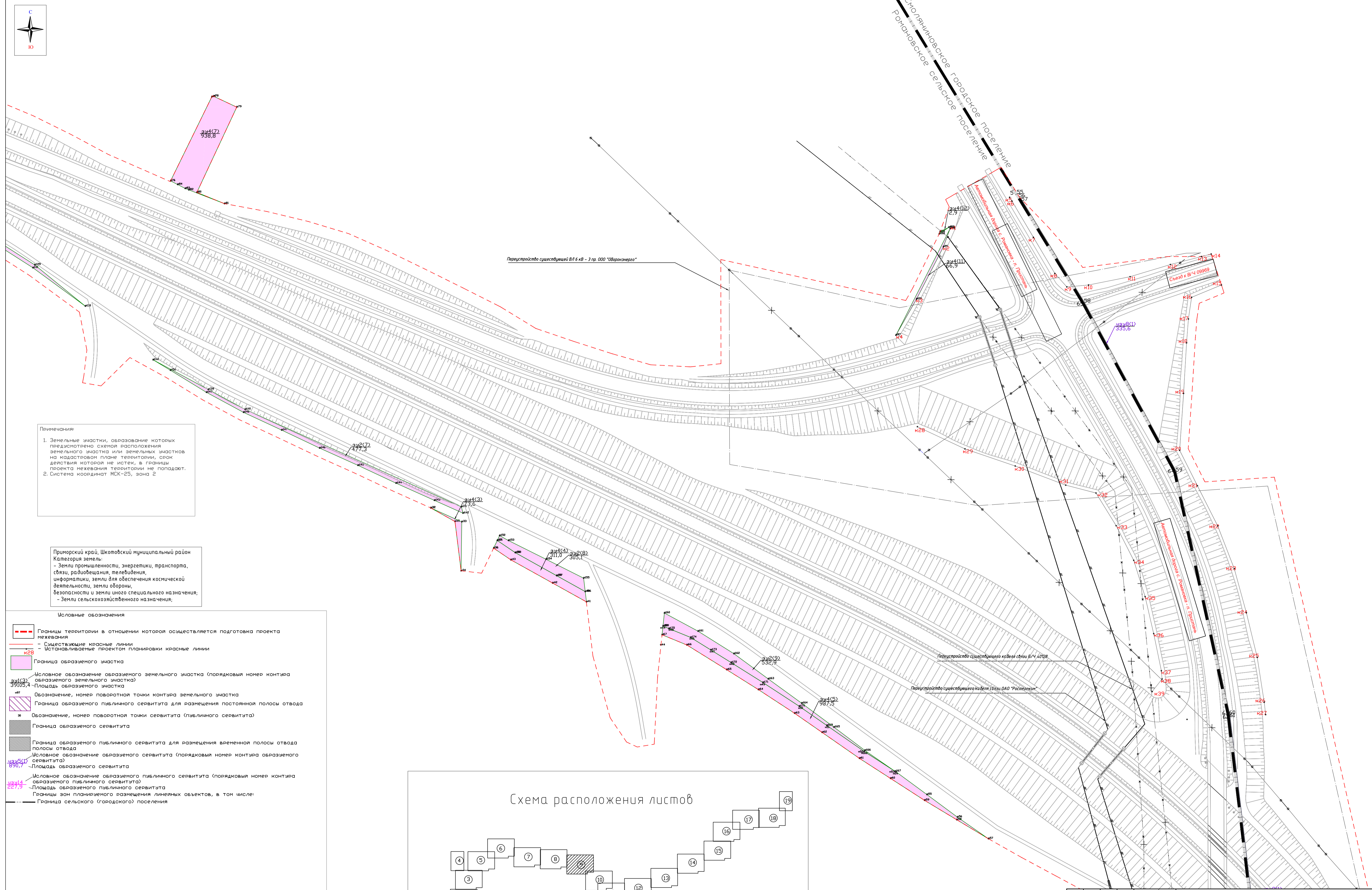

- Границы территории в отношении которой осуществляется подготовка проекта межевания
- Сместываемые красные линии
- Устанавливаемые проектом планировки красные линии
- Граница образуемого участка
- Условное обозначение образуемого земельного участка (порядковый номер контура образуемого земельного участка)
- Площадь образуемого участка
- Обозначение, номер поворотной точки контура земельного участка
- Граница образуемого публичного сервитута для размещения постоянной полосы отвода
- Обозначение, номер поворотной точки сервитута (публичного сервитута)
- Граница образуемого сервитута
- Граница образуемого публичного сервитута для размещения временной полосы отвода
- Условное обозначение образуемого сервитута (порядковый номер контура образуемого сервитута)
- Площадь образуемого сервитута
- Условное обозначение образуемого публичного сервитута (порядковый номер контура образуемого публичного сервитута)
- Площадь образуемого публичного сервитута
- Границы зон планируемого размещения линейных объектов, в том числе:
- Граница сельского (городского) поселения

Примечания

1. Земельные участки, образование которых предусмотрено схемой расположения земельного участка или земельных участков на кадастровом плане территории, срок действия которой не истек, в границы проекта межевания территории не попадают.
2. Система координат МСК-25, зона 2

Приморский край, Шкотовский муниципальный район
Категория земель:
- Земли промышленности, энергетики, транспорта, связи, радиовещания, телевидения, информатики, земли для обеспечения космической деятельности, земли обороны, безопасности и земли иного специального назначения;
- Земли сельскохозяйственного назначения;

03-23-100-ПМТ.ГЧ						000 "Морской Порт "Суходол"			
Изм.	Колыч.	Лист	№ док.	Подп.	Дата	Строительство железнодорожного пути несамого пользования мажского угольного пласта 000 Мажской порт "Суходол" с примыканием к станции Смоляниново Дальневосточной железной дороги. Пути несамого пользования	Стадия	Лист	Листов
Разработал	Фатерин ИА				24.03.23		П	9	20
Проверил	Харченко ВВ				24.03.23				
ГИП	Фатерин ИА				24.03.23				
Четек межевания территории М 1:1000						000 "ЖД-СНАБ" г.Уссурьинск 2023г.			

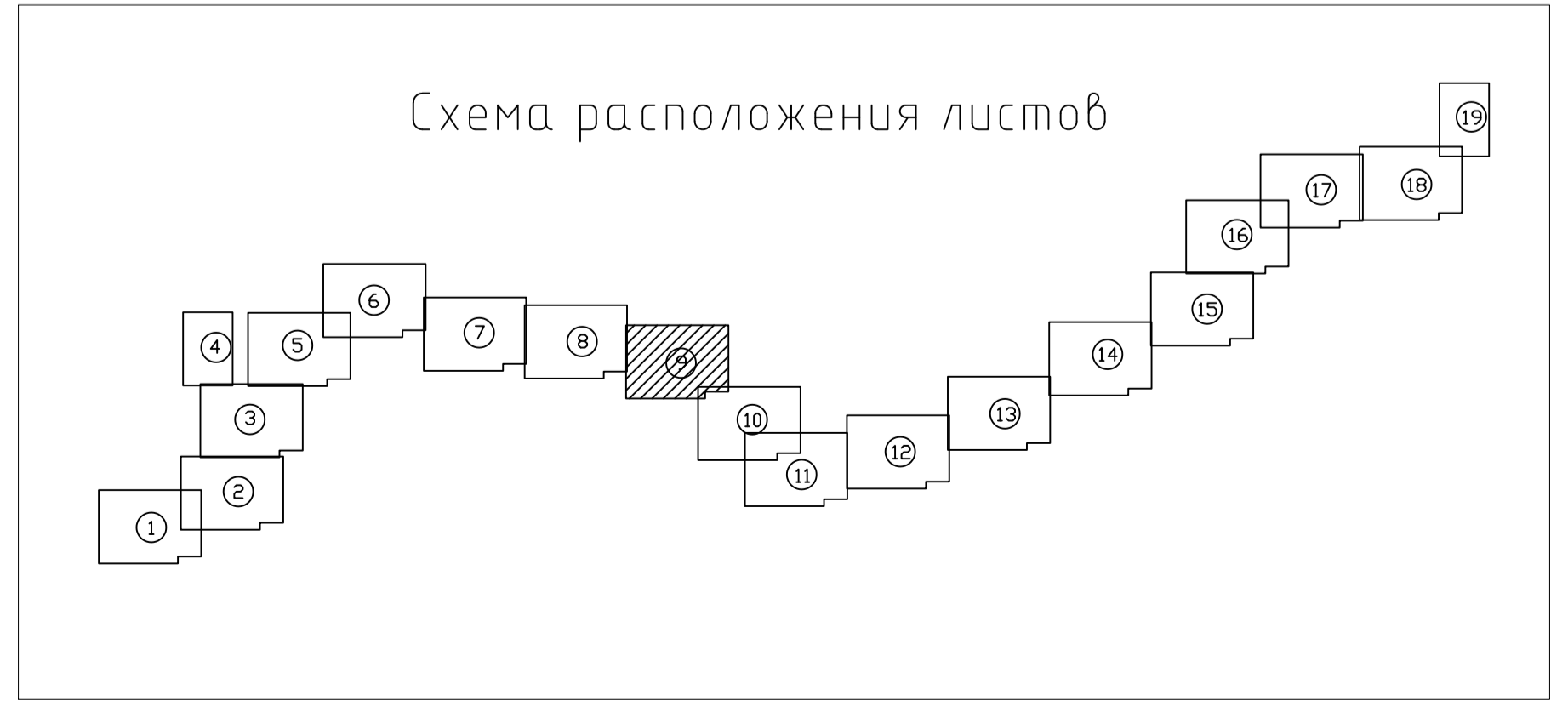


Примечания:

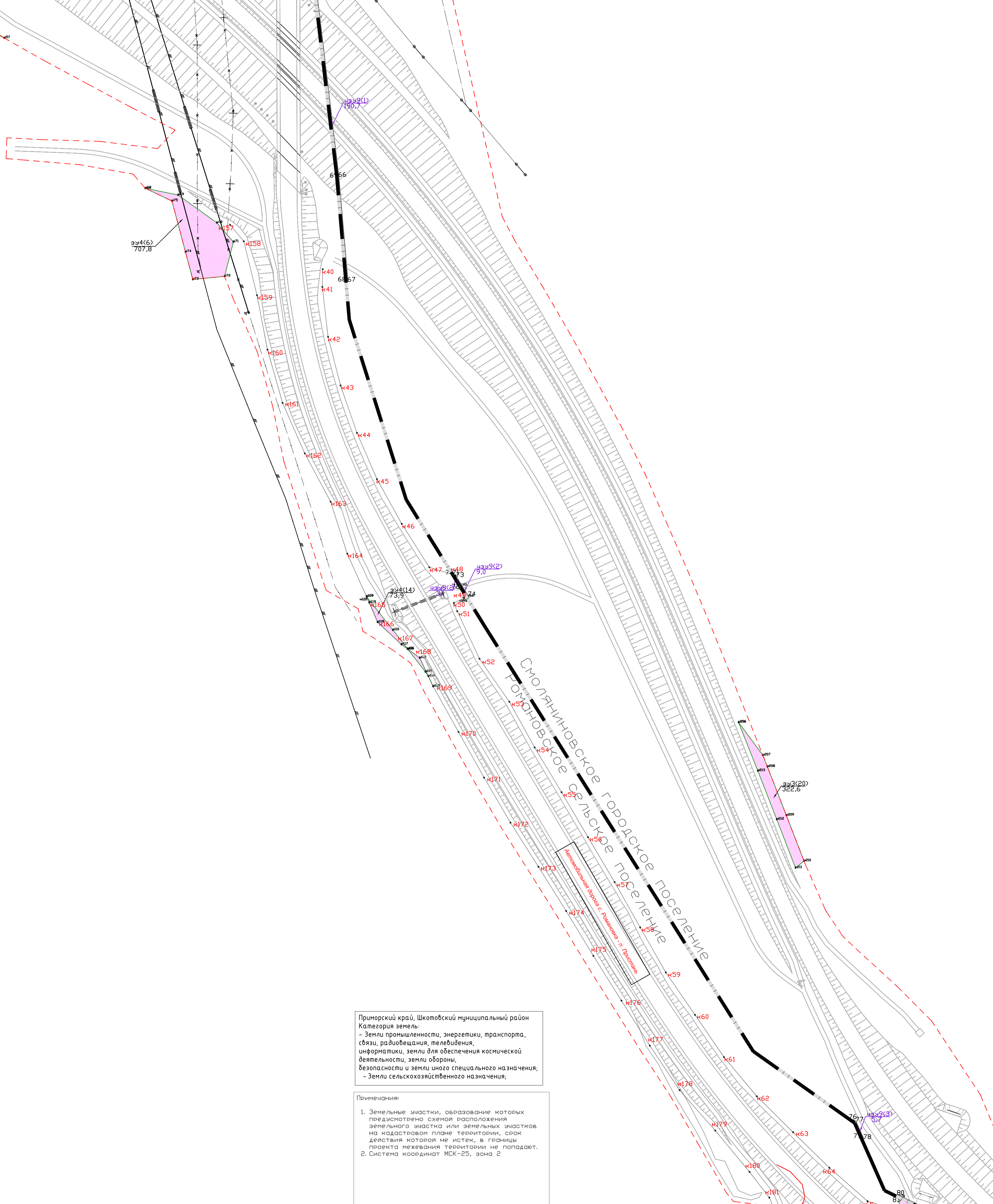

1. Земельные участки, образование которых предусмотрено схемой расположения земельного участка или земельных участков на кадастровом плане территории, срок действия которой не истек, в границы проекта межевания территории не попадают.
2. Система координат МСК-25, зона 2

Приморский край, Шкотовский муниципальный район
Клевзорья земель
- Земли промышленности, энергетики, транспорта, связи, радиовещания, телевидения, информатики, земли для обеспечения космической деятельности, земли обороны, безопасности и земли иного специального назначения;
- Земли сельскохозяйственного назначения;

- Условные обозначения
- Границы территории в отношении которой осуществляется подготовка проекта межевания
 - Существующие красные линии
 - Устанавливаемые проектом планировки красные линии
 - Граница образуемого участка
 - Условное обозначение образуемого земельного участка (порядковый номер контура образуемого земельного участка)
 - Площадь образуемого участка
 - Обозначение, номер поворотной точки контура земельного участка
 - Граница образуемого публичного сервитута для размещения постоянной полосы отвода
 - Обозначение, номер поворотной точки сервитута (публичного сервитута)
 - Граница образуемого сервитута
 - Граница образуемого публичного сервитута для размещения временной полосы отвода
 - Условное обозначение образуемого сервитута (порядковый номер контура образуемого сервитута)
 - Площадь образуемого сервитута
 - Условное обозначение образуемого публичного сервитута (порядковый номер контура образуемого публичного сервитута)
 - Площадь образуемого публичного сервитута
 - Границы зон планирования размещения линейных объектов, в том числе:
 - Граница сельского (городского) поселения



						03-23-100-ПМТ.ГЧ			
						ООО "Морской Порт "Суходол"			
Изм.	Колыч	Лист	№ док.	Подп.	Дата	Строительство железнодорожного пути несамого пользования мажского угольного пласта ООО "Мажский порт "Суходол" с примыканием к станции Смоленского Дальневосточной железной дороги. Пути несамого пользования	Стация	Лист	Листов
	Разработал	Фатерин ИА			24.03.23		П	10	20
	Проверил	Харченко ВВ			24.03.23				
	ГИП	Фатерин ИА			24.03.23				
						Четырех межевания территории		000 "ЖД-СНАБ" г.Уссурйск 2023г.	
						М 1:1000			



Условные обозначения

- Границы территории в отношении которой осуществляется подготовка проекта межевания
- Существующие красные линии
- Устанавливаемые проектом планировки красные линии
- Граница образуемого участка
- Условное обозначение образуемого земельного участка (порядковый номер контура образуемого земельного участка)
- Площадь образуемого участка
- Обозначение, номер поворотной точки контура земельного участка
- Граница образуемого публичного сервитута для размещения постоянной полосы отвода
- Обозначение, номер поворотной точки сервитута (публичного сервитута)
- Граница образуемого сервитута
- Граница образуемого публичного сервитута для размещения временной полосы отвода
- Условное обозначение образуемого сервитута (порядковый номер контура образуемого сервитута)
- Площадь образуемого сервитута
- Условное обозначение образуемого публичного сервитута (порядковый номер контура образуемого публичного сервитута)
- Площадь образуемого публичного сервитута
- Границы зон планируемого размещения линейных объектов, в том числе:
- Граница сельского (городского) поселения

Приморский край, Шкотовский муниципальный район
 Категория земель:
 - Земли промышленности, энергетики, транспорта, связи, радиовещания, телевидения, информатики, земли для обеспечения космической деятельности, земли обороны, безопасности и земли иного специального назначения;
 - Земли сельскохозяйственного назначения;

Примечания:
 1. Земельные участки, образование которых предусмотрено схемой расположения земельного участка или земельных участков на кадастровом плане территории, срок действия которой не истек, в границы проекта межевания территории не попадают.
 2. Система координат МСК-25, зона 2

						03-23-100-ПМТ.ГЧ			
						ООО "Морской Порт "Суходол"			
Изм.	Кол.	Лист	№ док.	Подп.	Дата	Строительство железнодорожного пути неосега пользования морского угольного порта ООО "Морской Порт "Суходол" с планировкой и станции Смоляниново Дальневосточной железной дороги. Пути неосега пользования	Стдия	Лист	Листов
Разработал	Фатерин	ИА			24.03.23		П	11	20
Проверил	Харченко	В.В.			24.03.23				
ГИП	Фатерин	ИА			24.03.23				
						Четверть межевания территории № 11000		ООО "ЖД-СНАБ" г.Уссурийск 2023г.	


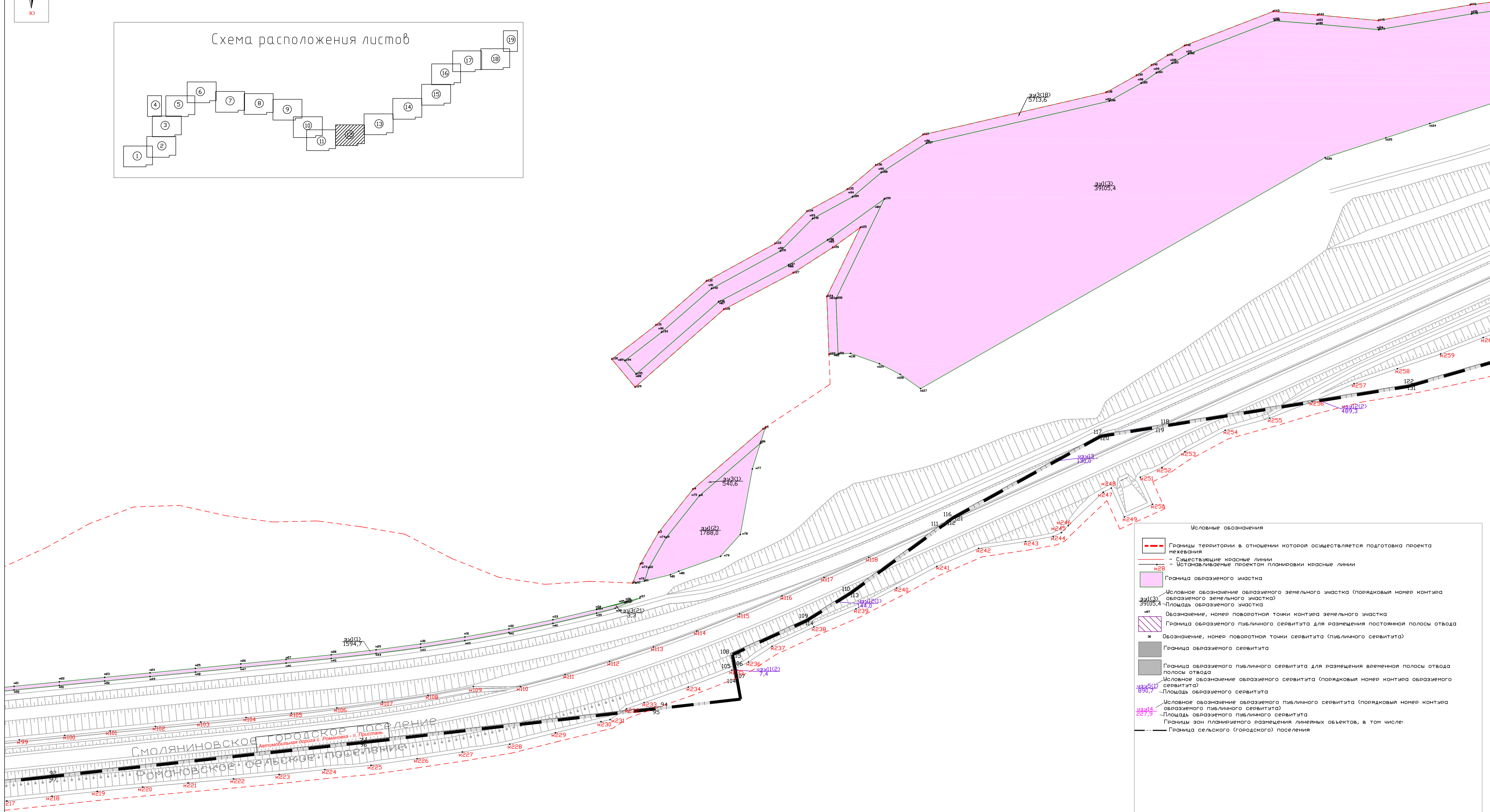
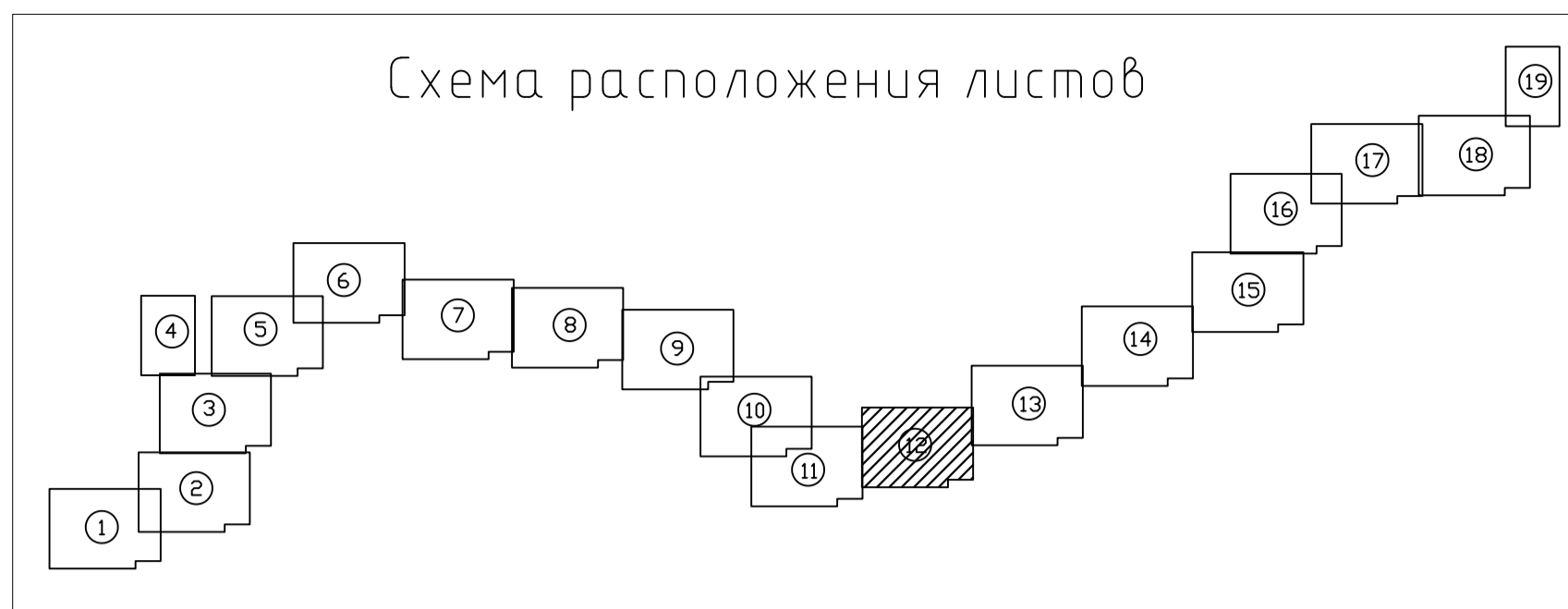


Схема расположения листов




Условные обозначения

- Границы территории в отношении которой осуществляется подготовка проекта
- - - - - Существующие красные линии
- — — — — Устанавливаемые проектом планировки красные линии
- Граница образуемого участка
- Условное обозначение образуемого земельного участка (порядковый номер контура образуемого земельного участка)
- Площадь образуемого земельного участка
- Обозначение, номер поворотной точки контура земельного участка
- ▨ Граница образуемого публичного сервитута для размещения постоянной полосы отвода
- ⊗ Обозначение, номер поворотной точки сервитута (публичного сервитута)
- ▧ Граница образуемого сервитута
- ▨ Граница образуемого публичного сервитута для размещения временной полосы отвода
- Условное обозначение образуемого сервитута (порядковый номер контура образуемого сервитута)
- Площадь образуемого сервитута
- Условное обозначение образуемого публичного сервитута (порядковый номер контура образуемого публичного сервитута)
- Площадь образуемого публичного сервитута
- Границы зон планировочного размещения линейных объектов, в том числе:
 - — — — — Граница сельского (городского) поселения

Приморский край, Шкотовский муниципальный район
 Категория земель:
 - Земли промышленности, энергетики, транспорта, связи, радиовещания, телевидения, информатики, земли для обеспечения космической деятельности, земли обороны, безопасности и земли иного специального назначения;
 - Земли сельскохозяйственного назначения;

Примечания:
 1. Земельные участки, образование которых предусмотрено схемой расположения земельного участка или земельных участков на кадастровом плане территории, срок действия которой не истек, в границы проекта межевания территории не попадают.
 2. Система координат МСК-25, зона 2


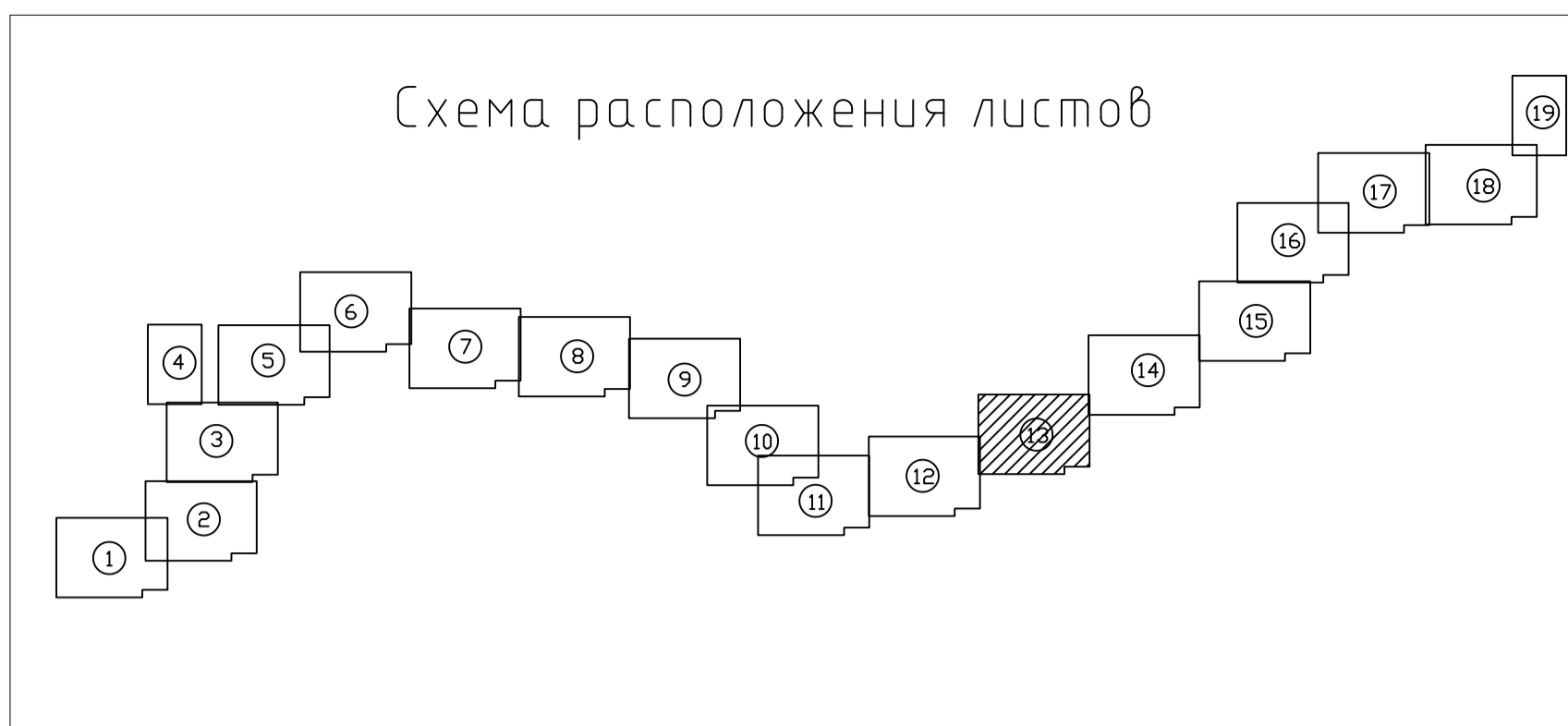
03-23-100-ПМТ.ГЧ					
ООО "Морской Порт "Суходол"					
Им.	Колыч	Лист	№ док.	Подп.	Дата
Разработал	Фатерин	ИА			24.03.23
Проверил	Хариничо	В.В.			24.03.23
	ГИП	Фатерин	ИА		24.03.23
Строительство железнодорожного пути неосщего пользования московского угольного пласта 000 "Московской путь "Суходол" с планировкой и станции Смоляниново Дальневосточная железная дороги. Пути неосщего пользования.					
Стация	Лист	Листов			
П	13	20			
Чертёж межевания территории М 1:1000					
ООО "ЖД-СНАБ" г.Уссурийск 2023г.					



Условные обозначения

- Границы территории в отношении которой осуществляется подготовка проекта межевания
- Существующие красные линии
- Устанавливаемые проектом планировки красные линии
- Граница образуемого участка
- Условное обозначение образуемого земельного участка (порядковый номер контура образуемого земельного участка)
- Площадь образуемого участка
- Обозначение, номер поворотной точки контура земельного участка
- Граница образуемого публичного сервитута для размещения постоянной полосы отвода
- Обозначение, номер поворотной точки сервитута (публичного сервитута)
- Граница образуемого сервитута
- Граница образуемого публичного сервитута для размещения временной полосы отвода
- Условное обозначение образуемого сервитута (порядковый номер контура образуемого сервитута)
- Площадь образуемого сервитута
- Условное обозначение образуемого публичного сервитута (порядковый номер контура образуемого публичного сервитута)
- Площадь образуемого публичного сервитута
- Границы зон планировочного размещения линейных объектов, в том числе:
- Граница сельского (городского) поселения

Схема расположения листов



Приморский край, Шкотовский муниципальный район
 Категория земель:
 - Земли промышленности, энергетики, транспорта, связи, радиовещания, телевидения, информатики, земли для обеспечения космической деятельности, земли обороны, безопасности и земли иного специального назначения;
 - Земли сельскохозяйственного назначения;

- Примечания:
- Земельные участки, образование которых предусмотрено схемой расположения земельного участка или земельных участков на кадастровом плане территории, срок действия которой не истек, в границы проекта межевания территории не попадают.
 - Система координат МСК-25, зона 2

						03-23-100-ПМТ.ГЧ			
						ООО "Морской Порт "Суходол"			
Изм.	Кол.	Лист	№ док.	Подп.	Дата	Строительство железнодорожного пути неосщего пользования московского угольного поята ООО "Московий Порт "Суходол" в планировке и станции Смоляниново Дальневосточной железной дороги. Пути неосщего пользования	Стдия	Лист	Листов
Разработал	Фатерин	ИА			24.03.23		П	14	20
Проверил	Харченко	В.В.			24.03.23				
ГИП	Фатерин	ИА			24.03.23				
						Четек межевания территории М 1:1000			
						ООО "ЖД-СНАБ" г.Уссурийск 2023г.			


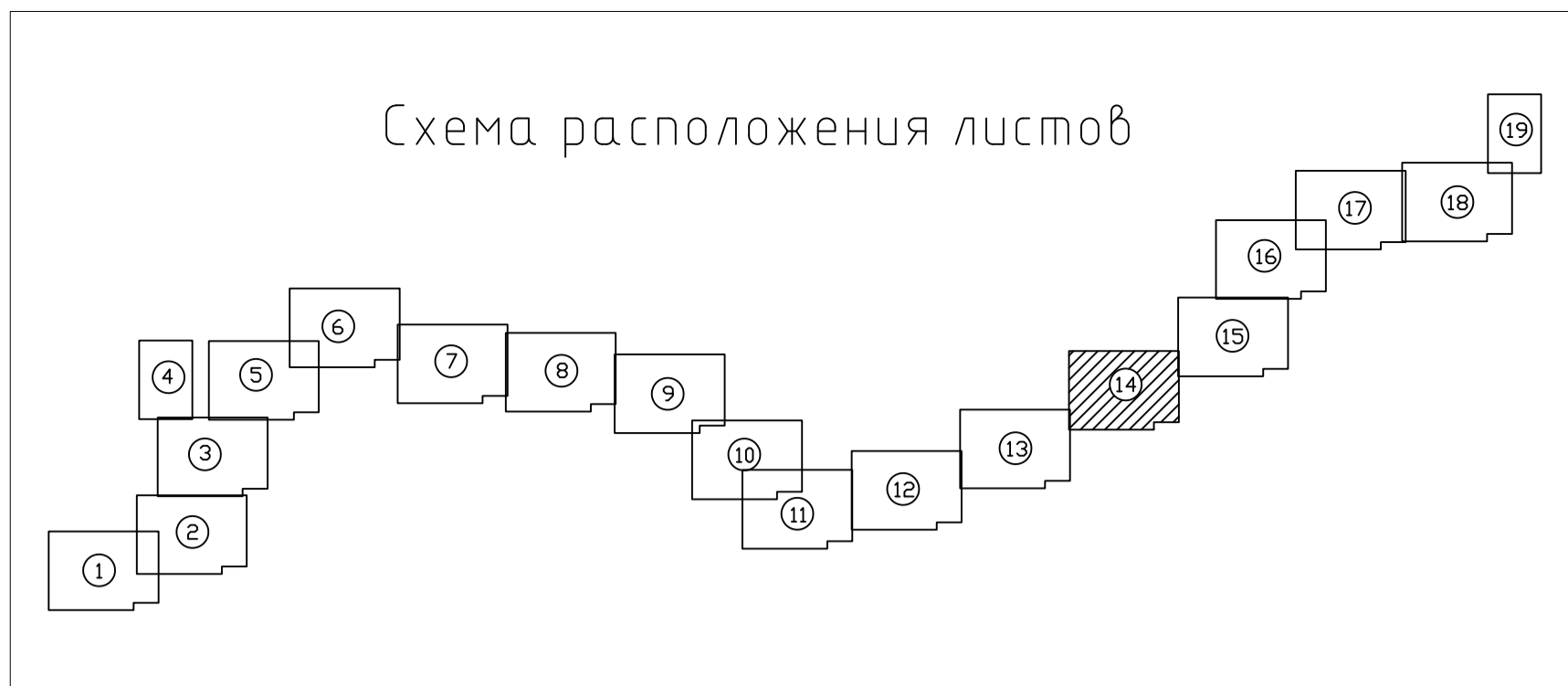
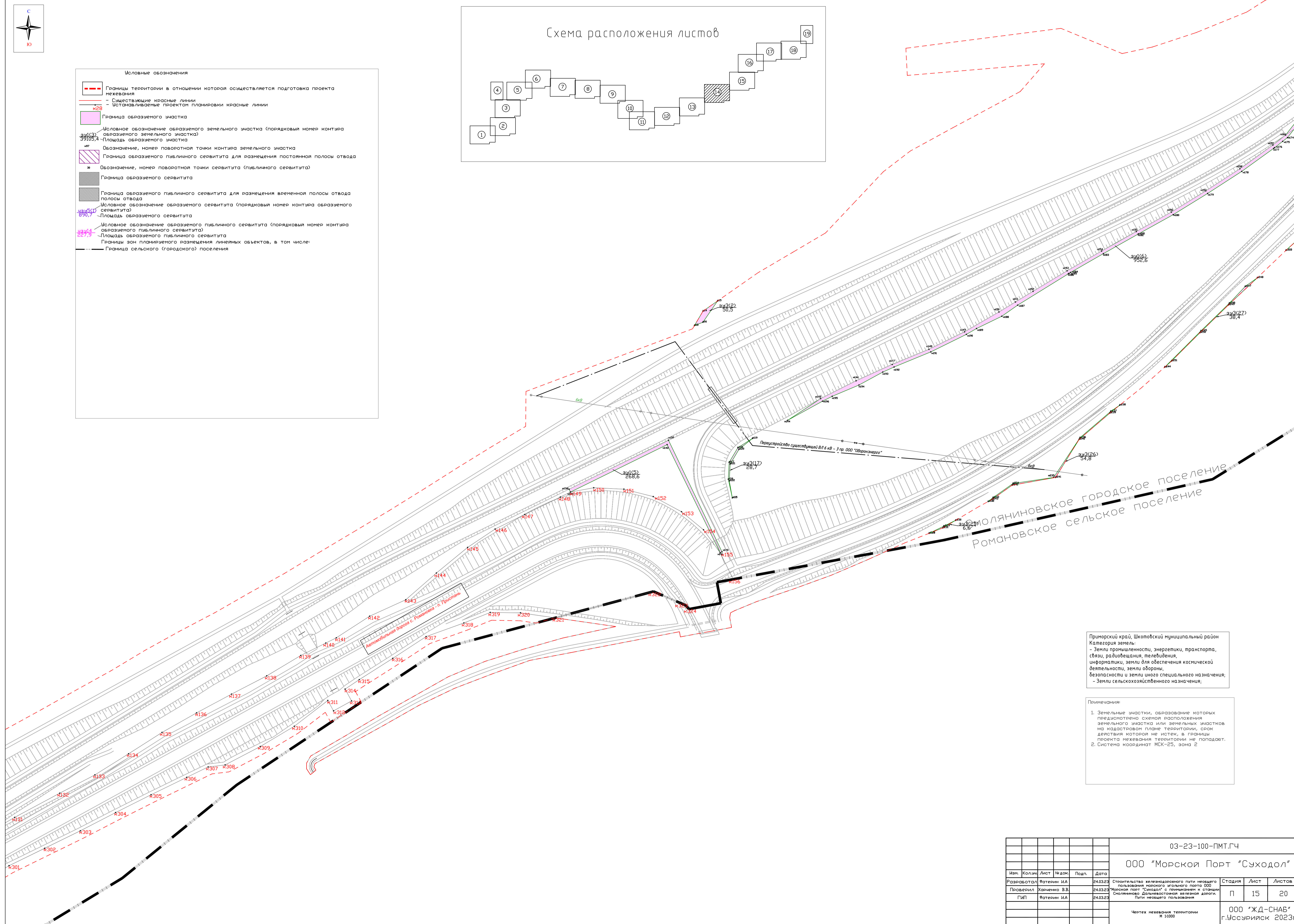


Схема расположения листов



Условные обозначения

- Границы территории в отношении которой осуществляется подготовка проекта межевания
- Существующие красные линии
- Устанавливаемые проектом планировки красные линии
- Граница образуемого участка
- Условное обозначение образуемого земельного участка (порядковый номер контура образуемого земельного участка)
- Площадь образуемого участка
- Обозначение, номер поворотной точки контура земельного участка
- Граница образуемого публичного сервитута для размещения постоянной полосы отвода
- Обозначение, номер поворотной точки сервитута (публичного сервитута)
- Граница образуемого сервитута
- Граница образуемого публичного сервитута для размещения временной полосы отвода
- Условное обозначение образуемого сервитута (порядковый номер контура образуемого сервитута)
- Площадь образуемого сервитута
- Условное обозначение образуемого публичного сервитута (порядковый номер контура образуемого публичного сервитута)
- Площадь образуемого публичного сервитута
- Границы зон планируемого размещения линейных объектов, в том числе:
- Граница сельского (городского) поселения

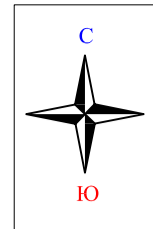


Приморский край, Шкотовский муниципальный район
 Категория земель:
 - Земли промышленности, энергетики, транспорта, связи, радиовещания, телевидения, информатики, земли для обеспечения космической деятельности, земли обороны, безопасности и земли иного специального назначения;
 - Земли сельскохозяйственного назначения;

Примечания:

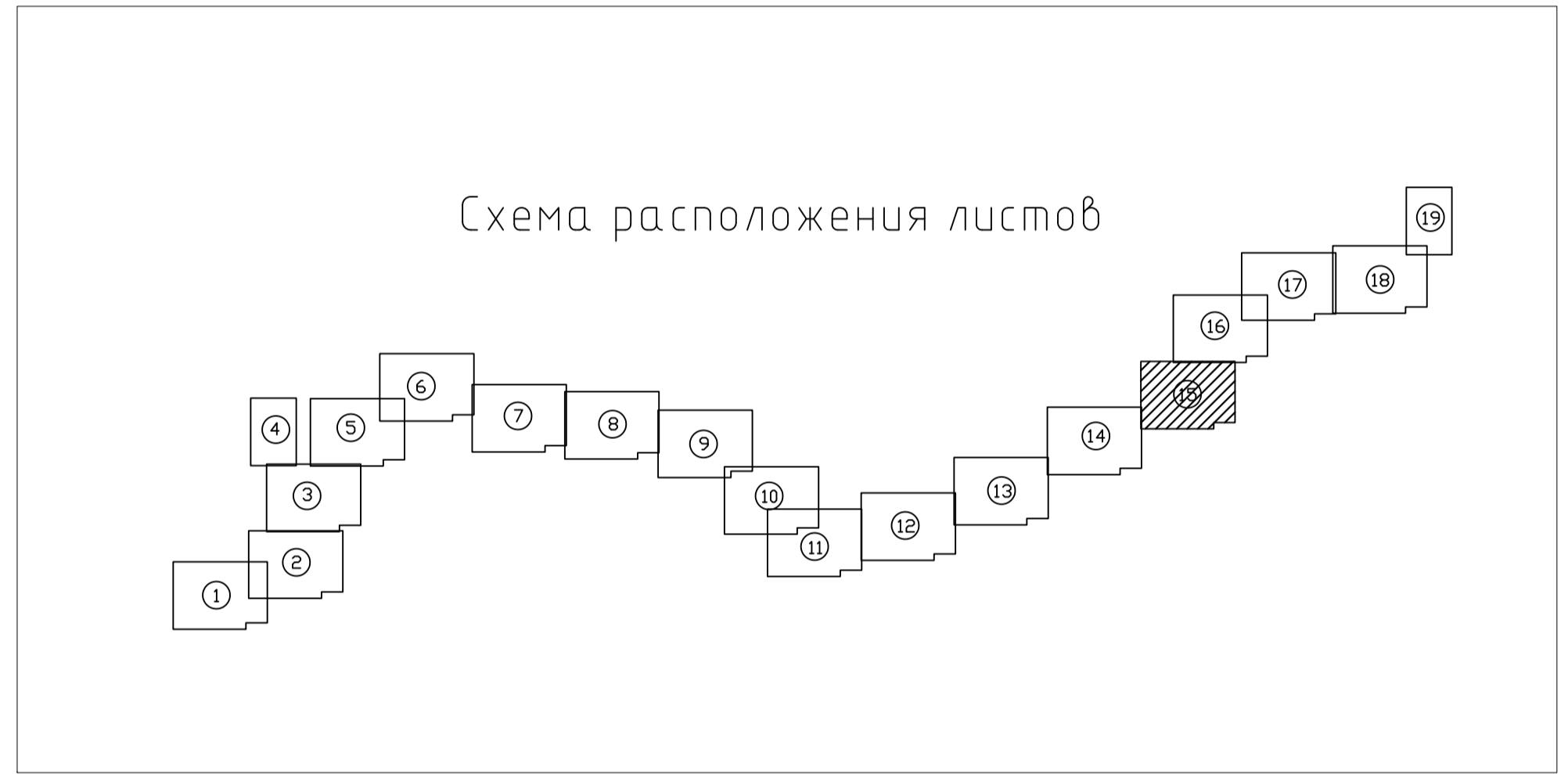
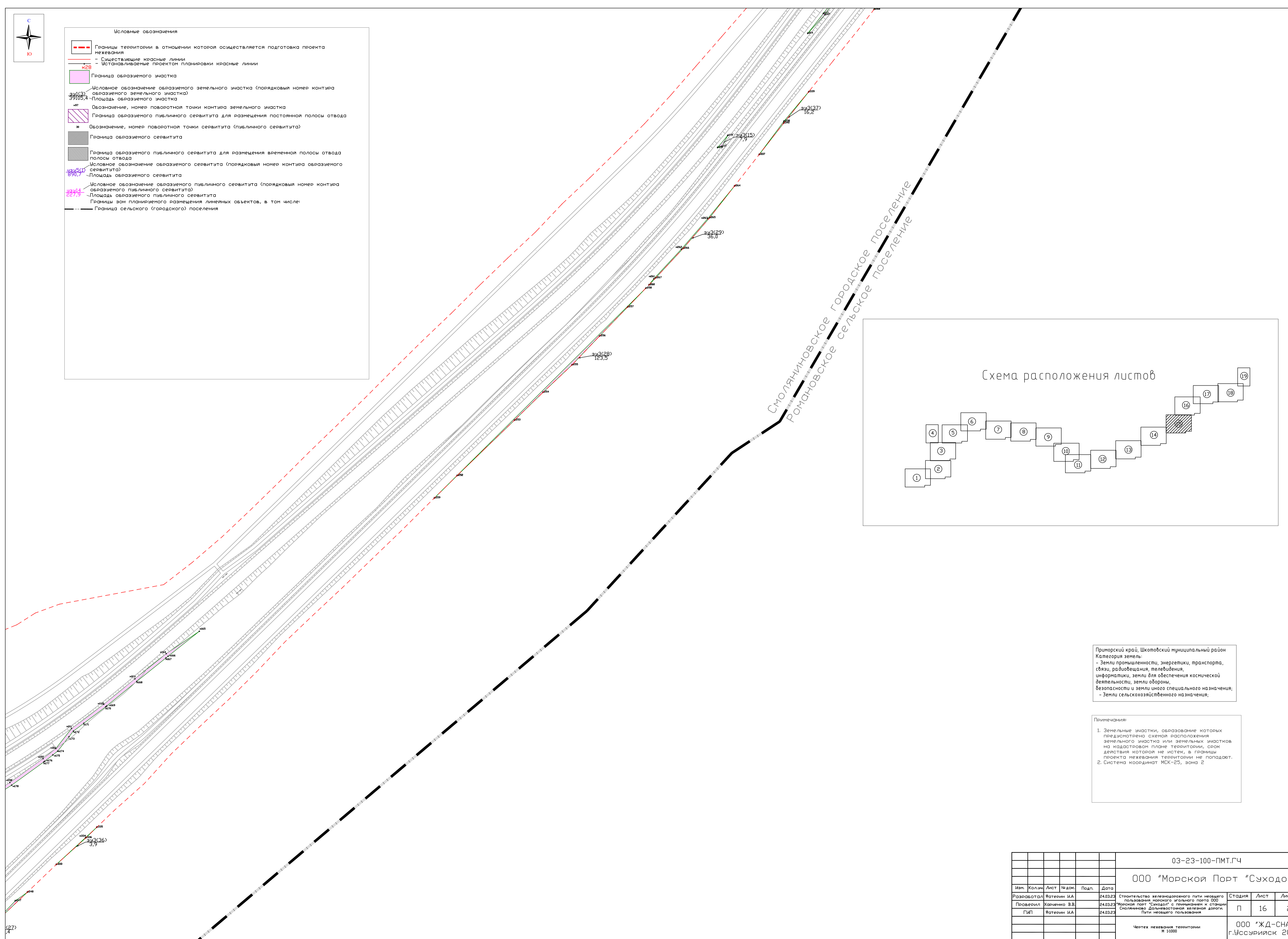
- Земельные участки, образование которых предусмотрено схемой расположения земельного участка или земельных участков на кадастровом плане территории, срок действия которых не истек, в границы проекта межевания территории не попадают.
- Система координат МСК-25, зона 2

						03-23-100-ПМТ.ГЧ			
						ООО "Морской Порт "Суходол"			
Изм.	Кол.	Лист	№ док.	Подп.	Дата	Строительство железнодорожного пути неосщего пользования мажского угольного пласта ООО "Морской Порт "Суходол" с платформами и станцией Смоляниново Дальневосточная железная дорога. Пути неосщего пользования	Стация	Лист	Листов
							П	15	20
						Четверть межевания территории М 1:1000			
						ООО "ЖД-СНАБ" г.Уссурийск 2023г.			



Условные обозначения

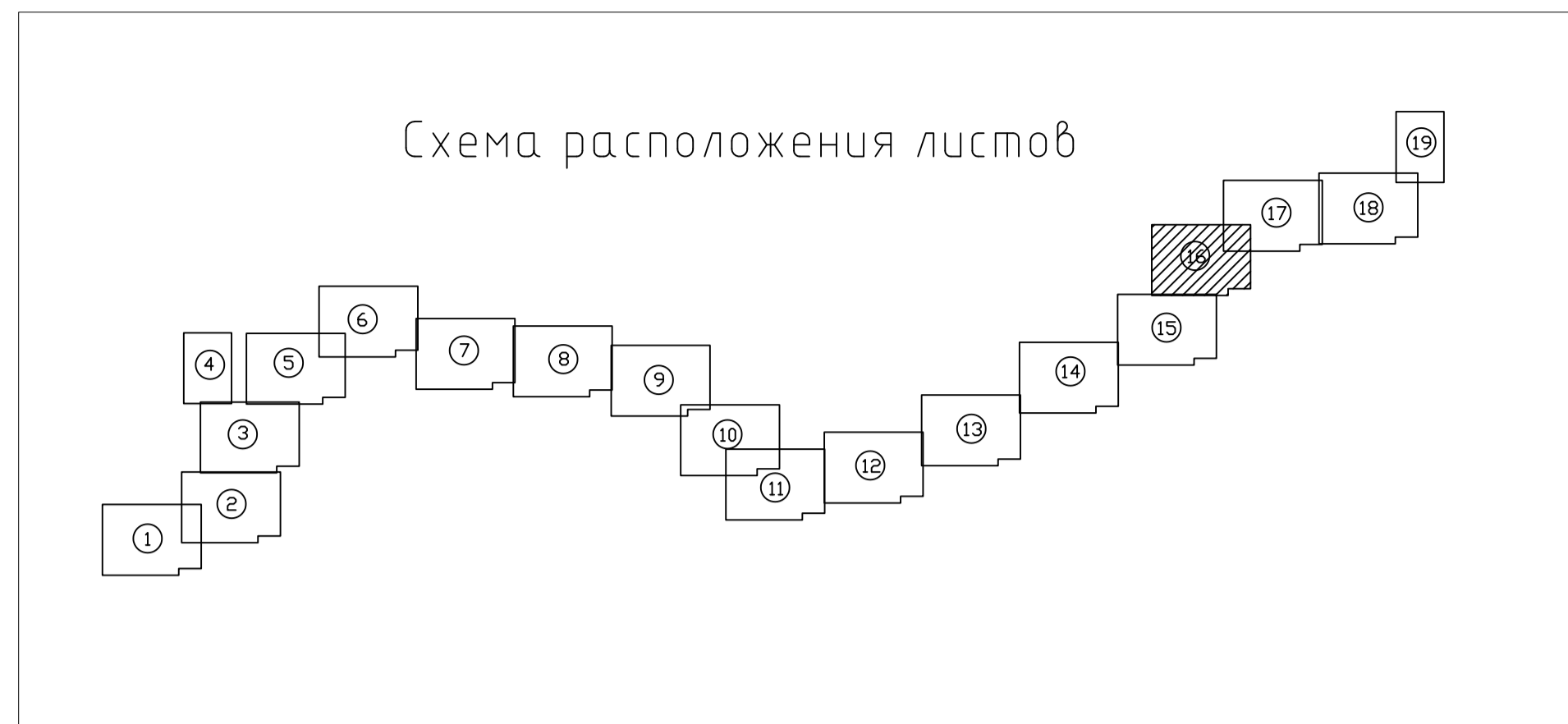
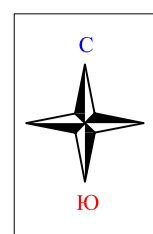
- Границы территории в отношении которой осуществляется подготовка проекта межевания
- Существующие красные линии
- Устанавливаемые проектом планировки красные линии
- Граница образуемого участка
- Условное обозначение образуемого земельного участка (порядковый номер контура образуемого земельного участка)
- 331(3) 39105,4 - Площадь образуемого участка
- Обозначение, номер поворотной точки контура земельного участка
- Граница образуемого публичного сервитута для размещения постоянной полосы отвода
- Обозначение, номер поворотной точки сервитута (публичного сервитута)
- Граница образуемого сервитута
- Граница образуемого публичного сервитута для размещения временной полосы отвода
- Условное обозначение образуемого сервитута (порядковый номер контура образуемого сервитута)
- 433(1) 890,7 - Площадь образуемого сервитута
- Условное обозначение образуемого публичного сервитута (порядковый номер контура образуемого публичного сервитута)
- 433(4) 227,9 - Площадь образуемого публичного сервитута
- Границы зон планируемого размещения линейных объектов, в том числе:
- Граница сельского (городского) поселения



Приморский край, Шкотовский муниципальный район
 Категория земель:
 - Земли промышленности, энергетики, транспорта, связи, радиовещания, телевидения, информатики, земли для обеспечения космической деятельности, земли обороны, безопасности и земли иного специального назначения;
 - Земли сельскохозяйственного назначения;

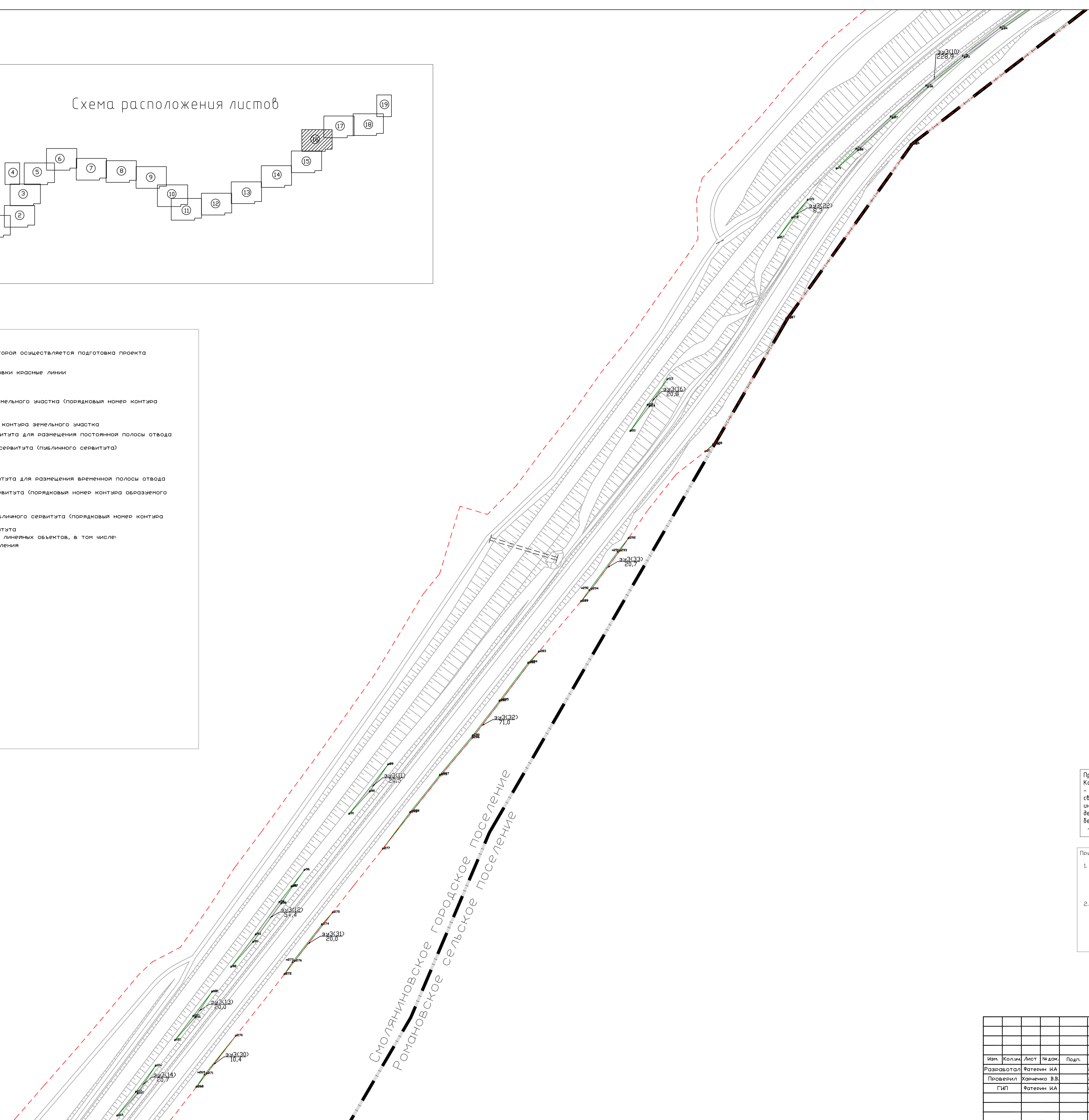
Примечания:
 1. Земельные участки, образование которых предусмотрено схемой расположения земельного участка или земельных участков на кадастровом плане территории, срок действия которой не истек, в границы проекта межевания территории не попадают.
 2. Система координат МСК-25, зона 2

						03-23-100-ПМТ.ГЧ			
						ООО "Морской Порт "Суходол"			
Изм.	Колыч.	Лист	№ док.	Подп.	Дата	Строительство железнодорожного пути неосщего пользования морского угольного порта ООО "Морской Порт "Суходол" в планировании и станции Смоляниново Дальневосточной железной дороги. Пути неосщего пользования	Студия	Лист	Листов
Разработал	Фатерин	ИА			24.03.23		П	16	20
Проверил	Харченко	В.В.			24.03.23				
ГИП	Фатерин	ИА			24.03.23				
						Чертеж межевания территории М 1:1000		ООО "ЖД-СНАБ" г.Уссурийск 2023г.	



Условные обозначения


- Границы территории в отношении которой осуществляется подготовка проекта межевания
- Существующие красные линии
- Устанавливаемые проектом планировки красные линии
- Граница образуемого участка
- Условное обозначение образуемого земельного участка (порядковый номер контура образуемого земельного участка)
- Площадь образуемого участка
- Обозначение, номер поворотной точки контура земельного участка
- Граница образуемого публичного сервитута для размещения постоянной полосы отвода
- Обозначение, номер поворотной точки сервитута (публичного сервитута)
- Граница образуемого сервитута
- Граница образуемого публичного сервитута для размещения временной полосы отвода
- Условное обозначение образуемого сервитута (порядковый номер контура образуемого сервитута)
- Площадь образуемого сервитута
- Условное обозначение образуемого публичного сервитута (порядковый номер контура образуемого публичного сервитута)
- Площадь образуемого публичного сервитута
- Границы зон планируемого размещения линейных объектов, в том числе:
- Граница сельского (городского) поселения



Приморский край, Шкотовский муниципальный район
 Категория земель:
 - Земли промышленности, энергетики, транспорта, связи, радиовещания, телевидения, информатики, земли для обеспечения космической деятельности, земли обороны, безопасности и земли иного специального назначения;
 - Земли сельскохозяйственного назначения;

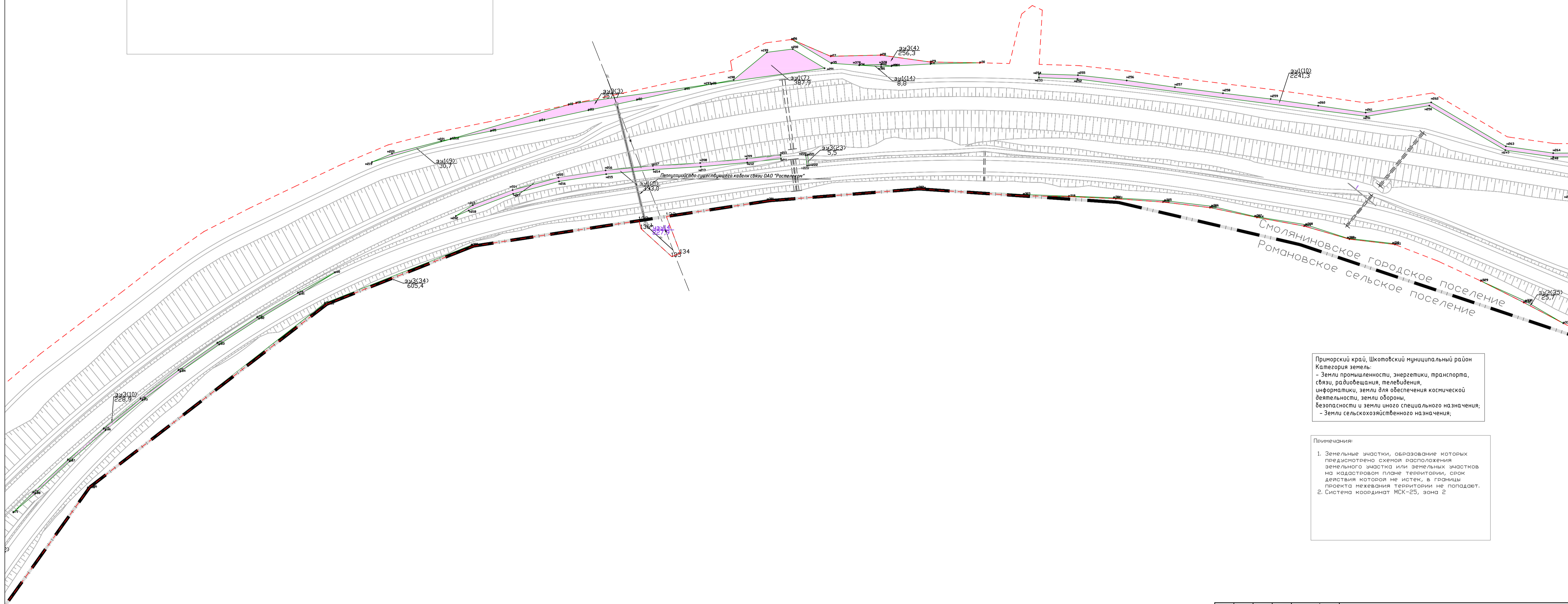
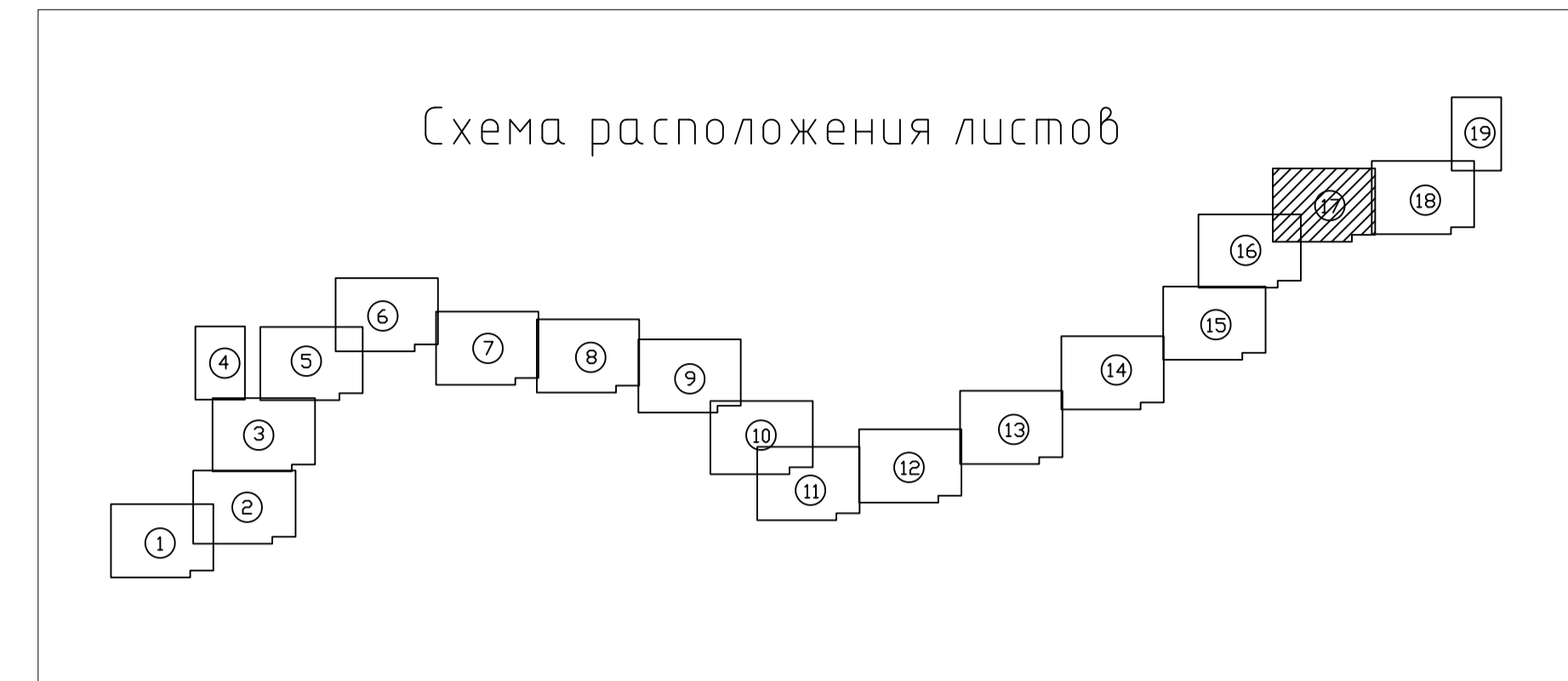
Примечания:
 1. Земельные участки, образование которых предусмотрено схемой расположения земельного участка или земельных участков на кадастровом плане территории, срок действия которых не истек, в границы проекта межевания территории не попадают.
 2. Система координат МСК-25, зона 2

						03-23-100-ПМТ.ГЧ			
						ООО "Морской Порт "Суходол"			
Изм.	Колыш.	Лист	№ док.	Подп.	Дата	Строительство железнодорожного пути неосевого пользования морского угольного порта ООО "Морской Порт "Суходол" с планировкой и станцией Смоляниново Дальневосточная железная дороги. Пути неосевого пользования	Стация	Лист	Листов
Разработал	Фатерин ИА				24.03.23		П	17	20
Проверил	Харченко ВВ				24.03.23				
ГИП	Фатерин ИА				24.03.23				
						Четыре межевания территории		ООО "ЖД-СНАБ" г.Уссурьяск 2023г.	
						№ 1/000			



Условные обозначения


	Границы территории в отношении которой осуществляется подготовка проекта межевания
	Существующие красные линии
	Устанавливаемые проектом планировки красные линии
	Граница образуемого участка
	Условное обозначение образуемого земельного участка (порядковый номер контура образуемого земельного участка)
	Площадь образуемого участка
	Обозначение, номер поворотной точки контура земельного участка
	Граница образуемого публичного сервитута для размещения постоянной полосы отвода
	Обозначение, номер поворотной точки сервитута (публичного сервитута)
	Граница образуемого сервитута
	Граница образуемого публичного сервитута для размещения временной полосы отвода
	Условное обозначение образуемого сервитута (порядковый номер контура образуемого сервитута)
	Площадь образуемого сервитута
	Условное обозначение образуемого публичного сервитута (порядковый номер контура образуемого публичного сервитута)
	Площадь образуемого публичного сервитута
	Границы зон планируемого размещения линейных объектов, в том числе:
	Граница сельского (городского) поселения




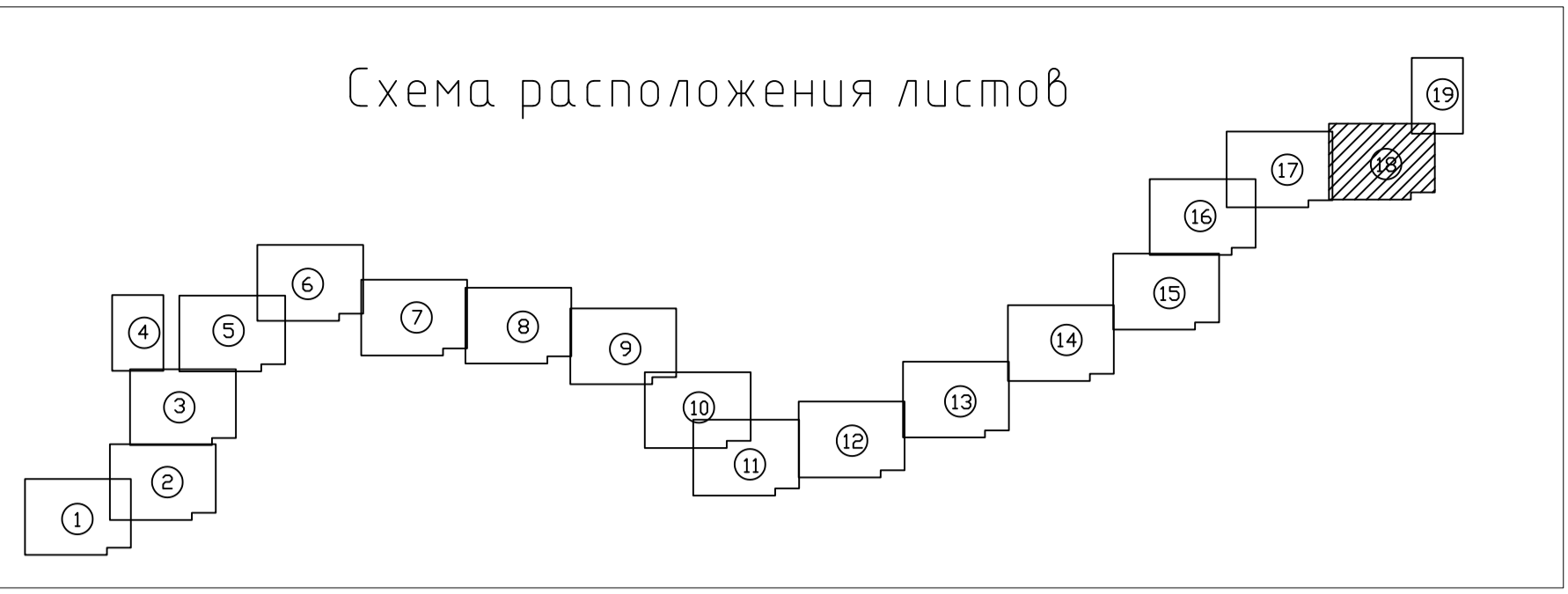
Приморский край, Шкотовский муниципальный район
 Категория земель:
 - Земли промышленности, энергетики, транспорта, связи, радиовещания, телевидения, информатики, земли для обеспечения космической деятельности, земли обороны, безопасности и земли иного специального назначения;
 - Земли сельскохозяйственного назначения;

Примечания:
 1. Земельные участки, образование которых предусмотрено схемой расположения земельного участка или земельных участков на кадастровом плане территории, срок действия которой не истек, в границы проекта межевания территории не попадают.
 2. Система координат МСК-25, зона 2

						03-23-100-ПМТ.ГЧ			
						ООО "Морской Порт "Суходол"			
Изм.	Кол.	Лист	№ док.	Подп.	Дата	Строительство железнодорожного пути несамого пользования мажского угольного пласта ООО "Морской Порт "Суходол" с планировкой и станции Смоляниново Дальневосточная железная дороги. Пути несамого пользования	Стация	Лист	Листов
Разработал	Фатерин	ИА			24.03.23		П	18	20
Проверил	Харченко	В.В.			24.03.23				
ГИП	Фатерин	ИА			24.03.23				
						Чертёж межевания территории М 1:1000	ООО "ЖД-СНАБ" г.Уссурийск 2023г.		



- Условные обозначения**
- Границы территории в отношении которой осуществляется подготовка проекта межевания
 - Существующие красные линии
 - Устанавливаемые проектом планировки красные линии
 - Граница образуемого участка
 - Условное обозначение образуемого земельного участка (порядковый номер контура образуемого земельного участка)
 - Площадь образуемого участка
 - * Обозначение, номер поворотной точки контура земельного участка
 - Граница образуемого публичного сервитута для размещения постоянной полосы отвода
 - * Обозначение, номер поворотной точки сервитута (публичного сервитута)
 - Граница образуемого сервитута
 - Граница образуемого публичного сервитута для размещения временной полосы отвода
 - Условное обозначение образуемого сервитута (порядковый номер контура образуемого сервитута)
 - Площадь образуемого сервитута
 - Условное обозначение образуемого публичного сервитута (порядковья номер контура образуемого публичного сервитута)
 - Площадь образуемого публичного сервитута
 - Границы зон планируемого размещения линейных объектов, в том числе:
 - Граница сельского (городского) поселения




Приморский край, Шкотовский муниципальный район
 Категория земель:
 - Земли промышленности, энергетики, транспорта, связи, радиовещания, телевидения, информатики, земли для обеспечения космической деятельности, земли обороны, безопасности и земли иного специального назначения;
 - Земли сельскохозяйственного назначения;

Примечания:

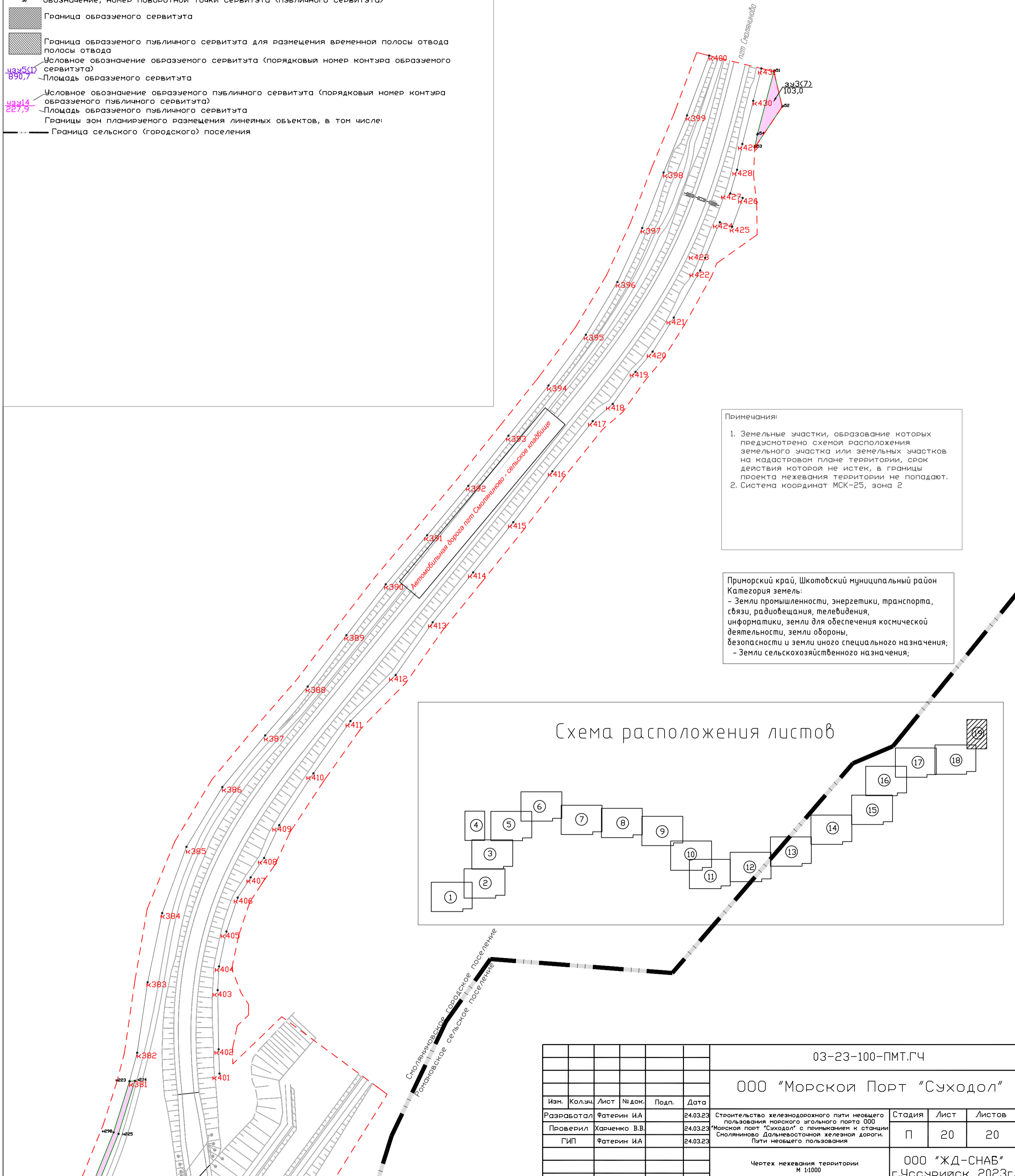
- Земельные участки, образование которых предусмотрено схемой расположения земельного участка или земельных участков на кадастровом плане территории, срок действия которой не истек, в границы проекта межевания территории не попадают.
- Система координат ИСК-25, зона 2

						03-23-100-ПМТ.ГЧ				
						ООО "Морской Порт "Суходол"				
Изм.	Кол.	Лист	№ док.	Подп.	Дата	Строительство железнодорожного пути неовшего пользования морского угольного порта ООО "Морской Порт "Суходол" в планировании и станции Смоляниново Дальневосточная железная дороги. Пути неовшего пользования	Стация	Лист	Листов	
Разработал	Фатерин	ИА			24.03.23		П	19	20	
Проверил	Харченко	ВВ			24.03.23					
ГИП	Фатерин	ИА			24.03.23					
						Четверк межевания территории М 1:1000		ООО "ЖД-СНАБ" г.Уссурийск 2023г.		



Условные обозначения

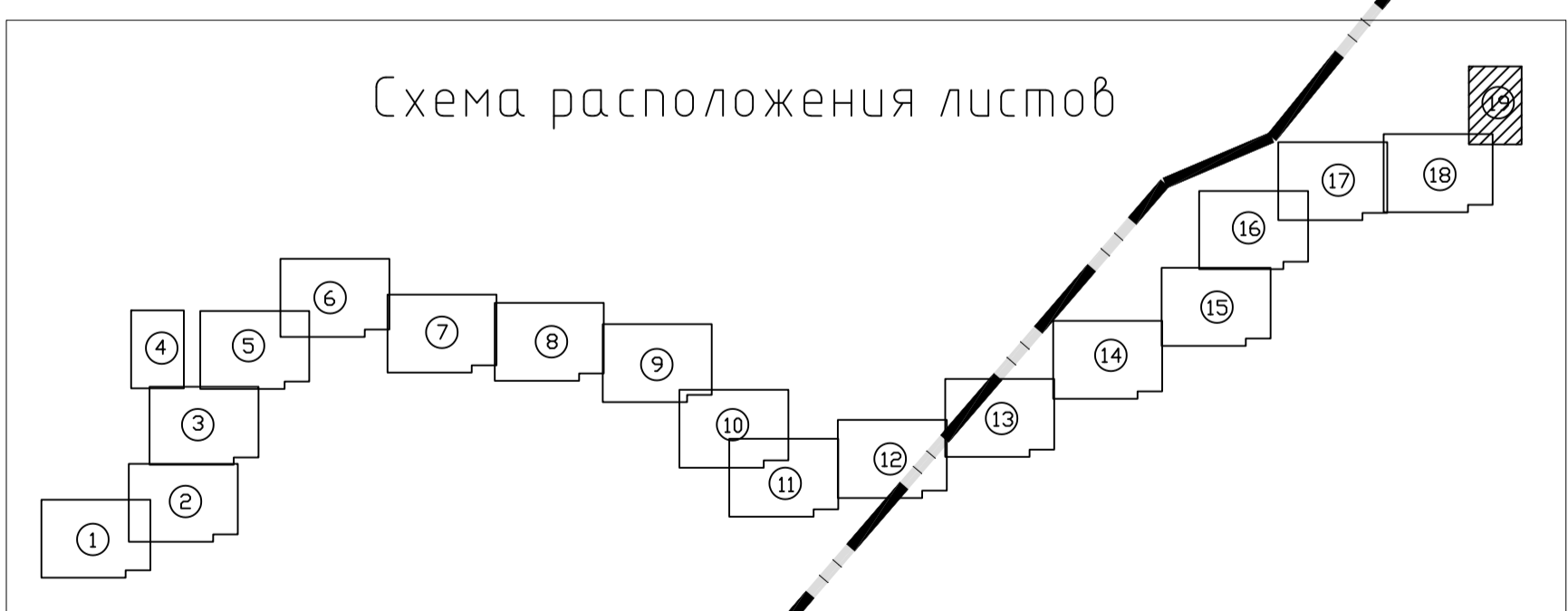
- Границы территории в отношении которой осуществляется подготовка проекта межевания
- Существующие красные линии
- Устанавливаемые проектом планировки красные линии
- Граница образуемого участка
- Условное обозначение образуемого земельного участка (порядковый номер контура образуемого земельного участка)
- Площадь образуемого участка
- Обозначение, номер поворотной точки контура земельного участка
- Граница образуемого публичного сервитута для размещения постоянной полосы отвода
- Обозначение, номер поворотной точки сервитута (публичного сервитута)
- Граница образуемого сервитута
- Граница образуемого публичного сервитута для размещения временной полосы отвода
- Условное обозначение образуемого сервитута (порядковый номер контура образуемого сервитута)
- Площадь образуемого сервитута
- Условное обозначение образуемого публичного сервитута (порядковый номер контура образуемого публичного сервитута)
- Площадь образуемого публичного сервитута
- Границы зон планируемого размещения линейных объектов, в том числе:
- Граница сельского (городского) поселения



Примечания:

1. Земельные участки, образование которых предусмотрено схемой расположения земельного участка или земельных участков на кадастровом плане территории, срок действия которой не истек, в границы проекта межевания территории не попадают.
2. Система координат МСК-25, зона 2

Приморский край, Шкотовский муниципальный район
 Категория земель:
 - Земли промышленности, энергетики, транспорта, связи, радиосвязи, телевидения, информатики, земли для обеспечения космической деятельности, земли обороны, безопасности и земли иного специального назначения;
 - Земли сельскохозяйственного назначения;



					03-23-100-ПМТ.ГЧ				
					000 "Морской Порт "Суходол"				
Изм.	Колыч	Лист	№ док.	Подп.	Дата	Строительство железнодорожного пути невольного пользования морского угольного порта 000 "Морской порт "Суходол" с примыканием к станции Смоляниново Дальневосточной железной дороги. Пути невольного пользования	Стадия	Лист	Листов
Разработал	Фатерин И.А.				24.03.23		П	20	20
Проверил	Харченко В.В.				24.03.23				
	ГИП	Фатерин И.А.			24.03.23				
Чертеж межевания территории М 1:1000							000 "ЖД-СНАБ" г.Уссурийск 2023г.		