



**ЭНЕРГОРЕГИОН**

Член саморегулируемых организаций:  
АС «Национальный альянс проектировщиков  
«ГлавПроект» (СРО-П-174-01102012);  
АС «Национальный альянс изыскателей  
«ГеоЦентр» (СРО-И-037-18122012).

Заказчик – АО «Ленгидропроект»

«Реконструкция линии электропередачи 110 кВ  
Садовая – Смоляниново/Т»

Документация по планировке территории  
линейного объекта регионального значения:

Том 3

Основная часть проекта межевания территории.

**0185/Э-3-ПМТ1**



**ЭНЕРГОРЕГИОН**

Член саморегулируемых организаций:  
АС «Национальный альянс проектировщиков  
«ГлавПроект» (СРО-П-174-01102012);  
АС «Национальный альянс изыскателей  
«ГеоЦентр» (СРО-И-037-18122012).

Заказчик – АО «Ленгидропроект»

«Реконструкция линии электропередачи 110 кВ  
Садовая – Смоляниново/т»

Документация по планировке территории  
линейного объекта регионального значения:

Том 3

Основная часть проекта межевания территории.

**0185/Э-3-ПМТ1**

Директор

Ю. В. Горбач

ГИП

В. В. Шишков

2023

Номер тома	Обозначение	Наименование	Примечание
1	0185/Э-3-ППТ1	Том 1. Основная часть проекта планировки территории.	
2	0185/Э-3-ППТ2	Том 2. Материалы по обоснованию проекта планировки территории.	
3	0185/Э-3-ПМТ1	Том 3. Основная часть проекта межевания территории.	
4	0185/Э-3-ПМТ2	Том 4. Материалы по обоснованию проекта межевания территории.	



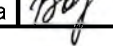
Согласовано

Взам. инв. №

Подпись и дата

Инв. № подл.

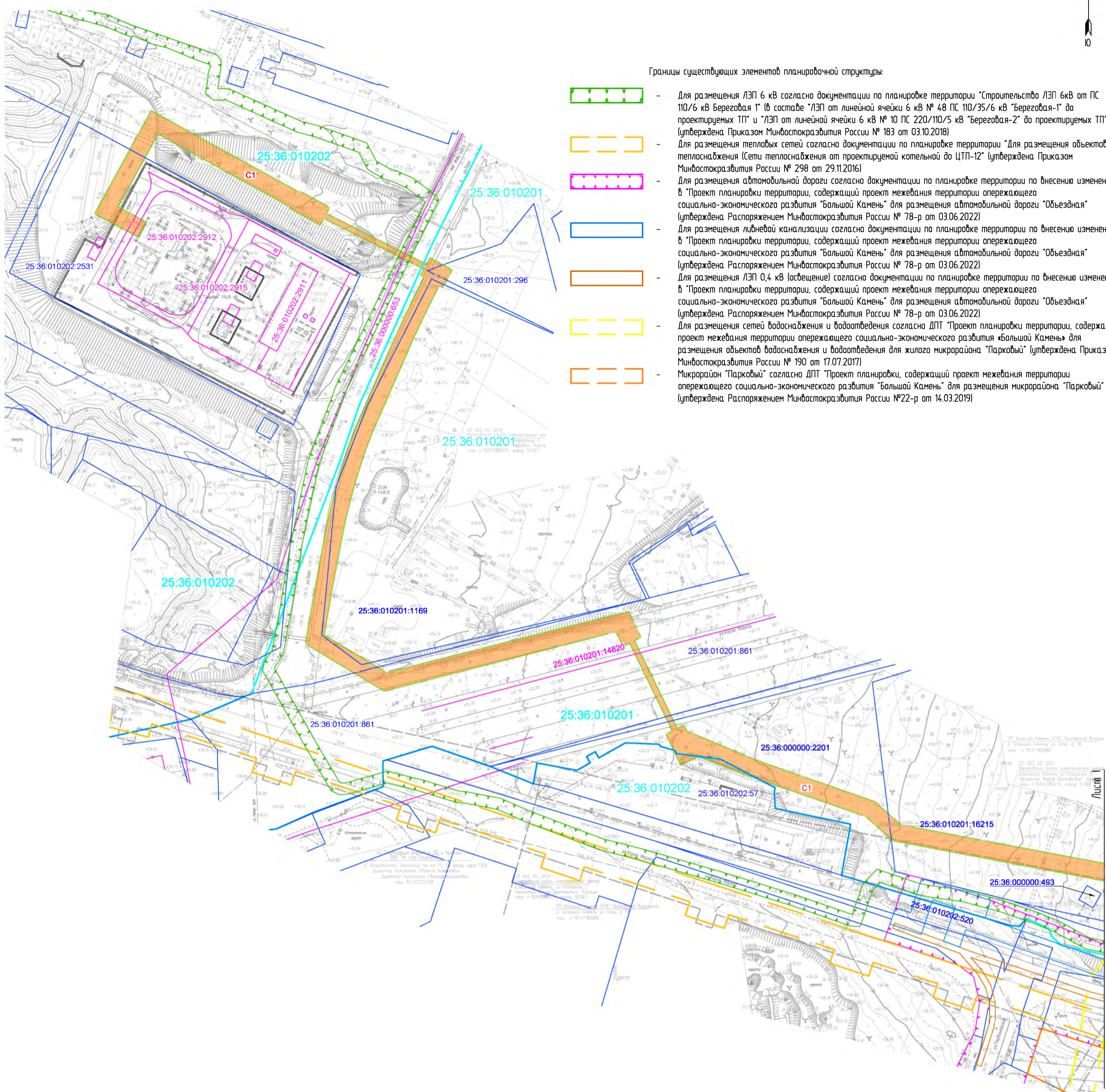
0185/Э-3-ПМТ1-СП

Изм.	Кол. уч.	Лист	№ док.	Подпись	Дата
Н. контр.	Шишков				02.2023
Проверил	Шишков				02.2023
Разраб.	Вандышева				02.2023

Стадия	Лист	Листов
П	1	1







- Границы существующих элементов планировочной структуры:
- Для размещения ЛЭП 6 кВ согласно документации по планировке территории "Строительство ЛЭП 6кВ от ПС 110/6 кВ Береговая 1" (в составе "ЛЭП от линейной ячейки 6 кВ № 48 ПС 110/35/6 кВ "Береговая-1" до проектируемых ТП" и "ЛЭП от линейной ячейки 6 кВ № 10 ПС 220/110/5 кВ "Береговая-2" до проектируемых ТП" (утверждена Приказом Минвостокразвития России № 183 от 03.10.2018)
  - Для размещения тепловых сетей согласно документации по планировке территории "Для размещения объектов теплоснабжения (Сети теплоснабжения от проектируемой котельной до ЦТП-12" (утверждена Приказом Минвостокразвития России № 298 от 29.11.2016)
  - Для размещения автомобильной дороги согласно документации по планировке территории по внесению изменений в "Проект планировки территории, содержащий проект межевания территории опережающего социально-экономического развития "Большой Камень" для размещения автомобильной дороги "Объездная" (утверждена Распоряжением Минвостокразвития России № 78-р от 03.06.2022)
  - Для размещения лифтовой канализации согласно документации по планировке территории по внесению изменений в "Проект планировки территории, содержащий проект межевания территории опережающего социально-экономического развития "Большой Камень" для размещения автомобильной дороги "Объездная" (утверждена Распоряжением Минвостокразвития России № 78-р от 03.06.2022)
  - Для размещения ЛЭП 0,4 кВ (освещение) согласно документации по планировке территории по внесению изменений в "Проект планировки территории, содержащий проект межевания территории опережающего социально-экономического развития "Большой Камень" для размещения автомобильной дороги "Объездная" (утверждена Распоряжением Минвостокразвития России № 78-р от 03.06.2022)
  - Для размещения сетей водоснабжения и водоотведения согласно ДПТ "Проект планировки территории, содержащий проект межевания территории опережающего социально-экономического развития "Большой Камень" для размещения объектов водоснабжения и водоотведения для жилого микрорайона "Парковый" (утверждена Приказом Минвостокразвития России № 190 от 17.07.2017)
  - Микрорайон "Парковый" согласно ДПТ "Проект планировки, содержащий проект межевания территории опережающего социально-экономического развития "Большой Камень" для размещения микрорайона "Парковый" (утверждена Распоряжением Минвостокразвития России №22-р от 14.03.2019)

Схема совмещения листов:



УСЛОВНЫЕ ОБОЗНАЧЕНИЯ:

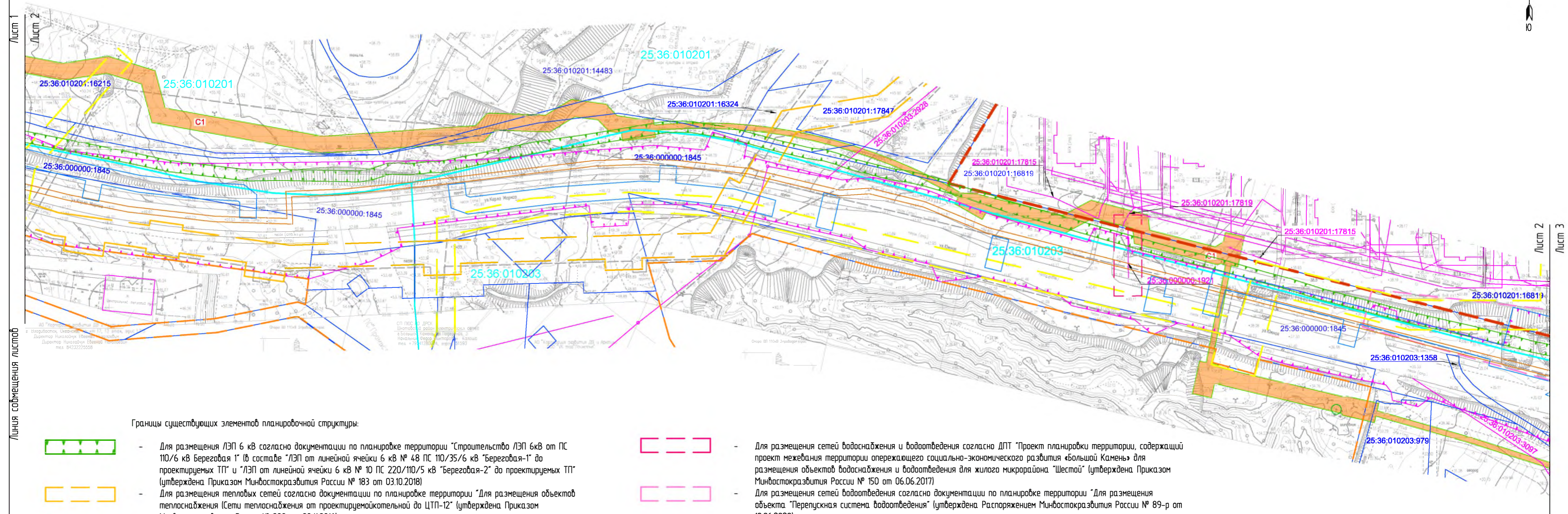
- Границы муниципальных образований
- Границы городских и сельских поселений
- Границы населенных пунктов
- Граница территории, в отношении которой утвержден (подготовлен) проект межевания (граница планируемого элемента планировочной структуры)
- 25:27:100101 - Границы кадастровых кварталов и их кадастровые номера
- 25:36:010201:861 - Границы земельных участков согласно сведениям из ЕГРН и их кадастровые номера
- 25:27:000000:8409 - Объекты капитального строительства согласно сведениям из ЕГРН и их кадастровые номера
- Границы публичных сервитутов, подлежащих установлению в соответствии с законодательством Российской Федерации в связи с размещением линейного объекта
- C1 - Условный номер устанавливаемого публичного сервитута

Согласовано  
Взам.инв.№  
Подп. и дата  
Инв.№ подл.









Примечания:  
1. Система координат: МСК-25, зона 2; система высот: Балтийская.  
2. Красные линии, утвержденные в составе проекта планировки территории, отсутствуют. Настоящим проектом межевания территории красные линии не устанавливаются и не изменяются.  
3. Линии отступа от красных линий в целях определения мест допустимого размещения зданий, строений, сооружений, не устанавливаются.  
4. Границы земельных участков, образование которых предусмотрено схемой расположения земельного участка или земельных участков на кадастровом плане территории, срок действия которой не истек, отсутствуют.  
5. Настоящим проектом межевания не предусматривается образование земельных участков.



						0185/Э-3-ПМТ1			
						Реконструкция линии электропередачи 110 кВ Садовая - Смоляниново/м			
Изм.	Кол.уч.	Лист	№док	Подпись	Дата	Проект межевания территории Основная часть	Стадия	Лист	Листов
Н. контр.	Шушков				02.23		П	1	18
Проверил	Шушков				02.23				
Разработал	Вандышева				02.23	Чертеж межевания территории масштаб 1:1000			





Границы существующих элементов планировочной структуры:

-  - Для размещения ЛЭП 6 кВ согласно документации по планировке территории "Строительство ЛЭП 6кВ от ПС 110/6 кВ Береговая 1" (в составе ЛЭП от линейной ячейки 6 кВ № 48 ПС 110/35/6 кВ "Береговая-1" до проектируемых ТП) и "ЛЭП от линейной ячейки 6 кВ № 10 ПС 220/110/5 кВ "Береговая-2" до проектируемых ТП" (утверждена Приказом Минвостокразвития России № 183 от 03.10.2018)
-  - Для размещения тепловых сетей согласно документации по планировке территории "Для размещения объектов теплоснабжения (Сети теплоснабжения от проектируемой котельной до ЦТП-12" (утверждена Приказом Минвостокразвития России № 298 от 29.11.2016)
-  - Для размещения автомобильной дороги согласно документации по планировке территории по внесению изменений в "Проект планировки территории, содержащий проект межевания территории опережающего социально-экономического развития "Большой Камень" для размещения автомобильной дороги "Объездная" (утверждена Распоряжением Минвостокразвития России № 78-р от 03.06.2022)
-  - Для размещения ливневой канализации согласно документации по планировке территории по внесению изменений в "Проект планировки территории, содержащий проект межевания территории опережающего социально-экономического развития "Большой Камень" для размещения автомобильной дороги "Объездная" (утверждена Распоряжением Минвостокразвития России № 78-р от 03.06.2022)
-  - Для размещения ЛЭП 0,4 кВ (освещение) согласно документации по планировке территории по внесению изменений в "Проект планировки территории, содержащий проект межевания территории опережающего социально-экономического развития "Большой Камень" для размещения автомобильной дороги "Объездная" (утверждена Распоряжением Минвостокразвития России № 78-р от 03.06.2022)
-  - Для размещения сетей водоснабжения и водоотведения согласно ДПТ "Проект планировки территории, содержащий проект межевания территории опережающего социально-экономического развития "Большой Камень" для размещения объектов водоснабжения и водоотведения для жилого микрорайона "Парковый" (утверждена Приказом Минвостокразвития России № 190 от 17.07.2017)
-  - Микрорайон "Парковый" согласно ДПТ "Проект планировки, содержащий проект межевания территории опережающего социально-экономического развития "Большой Камень" для размещения микрорайона "Парковый" (утверждена Распоряжением Минвостокразвития России №22-р от 14.03.2019)
-  - Микрорайон "Шестой" согласно ДПТ "По внесению изменений в проект планировки, содержащий проект межевания территории опережающего социально-экономического развития "Большой Камень" для строительства жилого микрорайона "Шестой" (утверждена Распоряжением Минвостокразвития России №49-р от 24.08.2018)

-  - Для размещения сетей водоснабжения и водоотведения согласно ДПТ "Проект планировки территории, содержащий проект межевания территории опережающего социально-экономического развития "Большой Камень" для размещения объектов водоснабжения и водоотведения для жилого микрорайона "Шестой" (утверждена Приказом Минвостокразвития России № 150 от 06.06.2017)
-  - Для размещения сетей водоотведения согласно документации по планировке территории "Для размещения объекта "Переносная система водоотведения" (утверждена Распоряжением Минвостокразвития России № 89-р от 19.06.2020)

УСЛОВНЫЕ ОБОЗНАЧЕНИЯ:







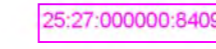


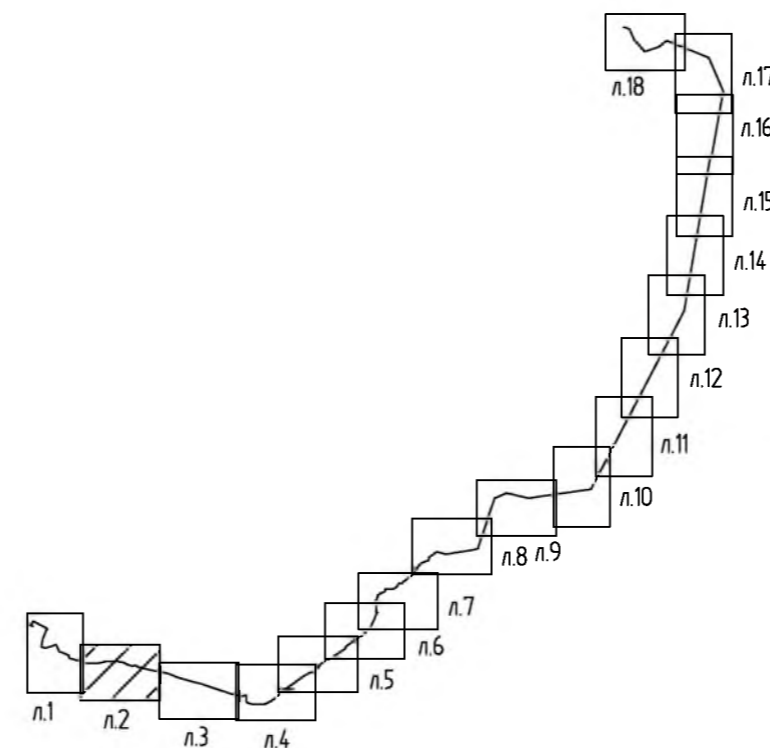
-  - Границы муниципальных образований
-  - Границы городских и сельских поселений
-  - Границы населенных пунктов
-  - Граница территории, в отношении которой утвержден (подготовлен) проект межевания (граница планируемого элемента планировочной структуры)
-  25:27:100101 - Границы кадастровых кварталов и их кадастровые номера
-  25:36:010201:861 - Границы земельных участков согласно сведениям из ЕГРН и их кадастровые номера
-  25:27:000000:8409 - Объекты капитального строительства согласно сведениям из ЕГРН и их кадастровые номера
-  - Границы публичных сервитутов, подлежащих установлению в соответствии с законодательством Российской Федерации в связи с размещением линейного объекта
-  С1 - Условный номер устанавливаемого публичного сервитута

Схема совмещения листов:



Примечания:

1. Система координат: МСК-25, зона 2; система высот: Балтийская.
2. Красные линии, утвержденные в составе проекта планировки территории, отсутствуют. Настоящим проектом межевания территории красные линии не устанавливаются и не изменяются.
3. Линии отступа от красных линий в целях определения мест допустимого размещения зданий, строений, сооружений, не устанавливаются.
4. Границы земельных участков, образование которых предусмотрено схемой расположения земельного участка или земельных участков на кадастровом плане территории, срок действия которой не истек, отсутствуют.
5. Настоящим проектом межевания не предусматривается образование земельных участков.

Согласовано: \_\_\_\_\_  
Васильев И.В.  
Подп. и дата: \_\_\_\_\_  
Инф.Н. подл.:

Линия совмещения листов

0185/Э-3-ПМТ1

Реконструкция линии электропередачи 110 кВ Садовая - Смоляниново/т

Изм.	Кол.уч.	Лист	№док	Подпись	Дата	Стадия	Лист	Листов
Н. контр	Шушков			<i>Шушков</i>	02.23	Проект межевания территории Основная часть	П	2
Проверил	Шушков			<i>Шушков</i>	02.23			
Разработал	Вандышева			<i>Вандышева</i>	02.23			
Чертеж межевания территории масштаб 1:1000								



УСЛОВНЫЕ ОБОЗНАЧЕНИЯ:

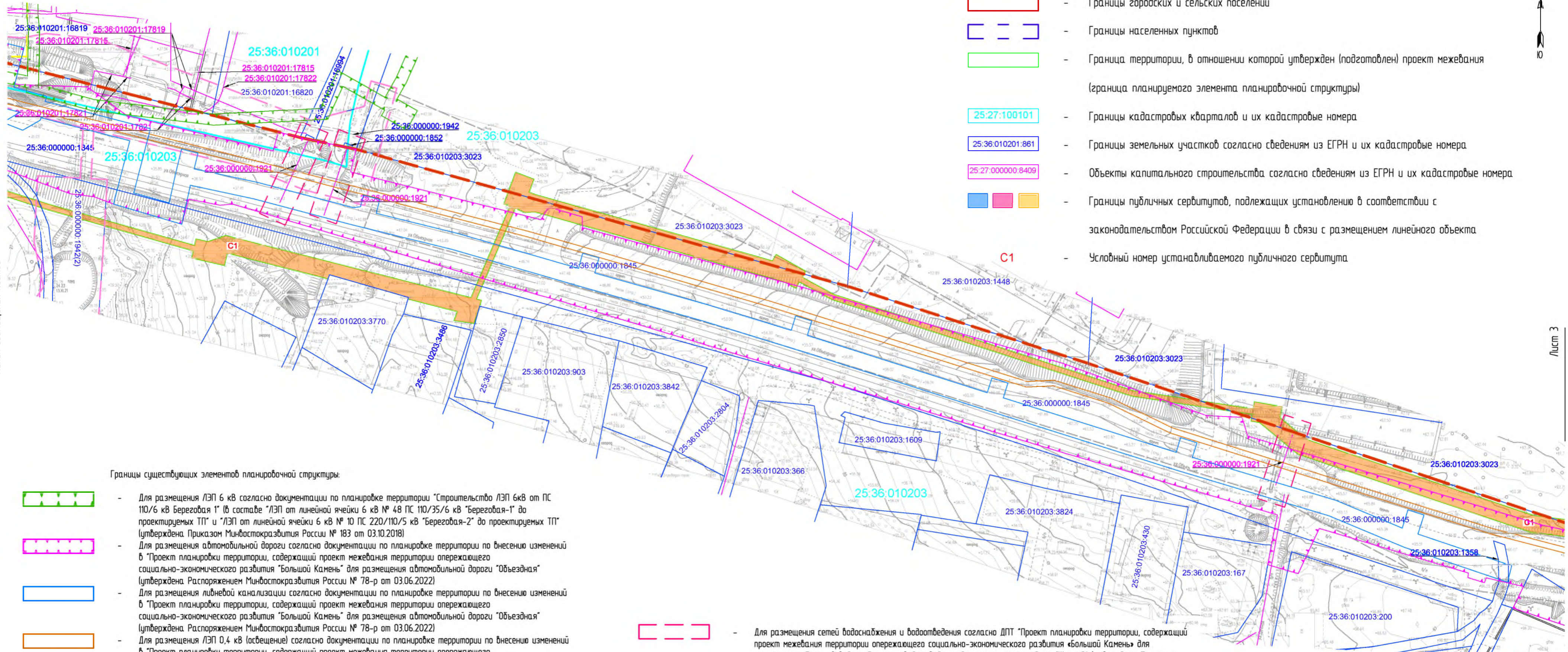
- Границы муниципальных образований
- Границы городских и сельских поселений
- Границы населенных пунктов
- Граница территории, в отношении которой утвержден (подготовлен) проект межевания (граница планируемого элемента планировочной структуры)
- Границы кадастровых кварталов и их кадастровые номера
- Границы земельных участков согласно сведениям из ЕГРН и их кадастровые номера
- Объекты капитального строительства согласно сведениям из ЕГРН и их кадастровые номера
- Границы публичных сервитутов, подлежащих установлению в соответствии с законодательством Российской Федерации в связи с размещением линейного объекта
- Условный номер устанавливаемого публичного сервитута



Линия совмещения листов

Лист 3

Лист 4

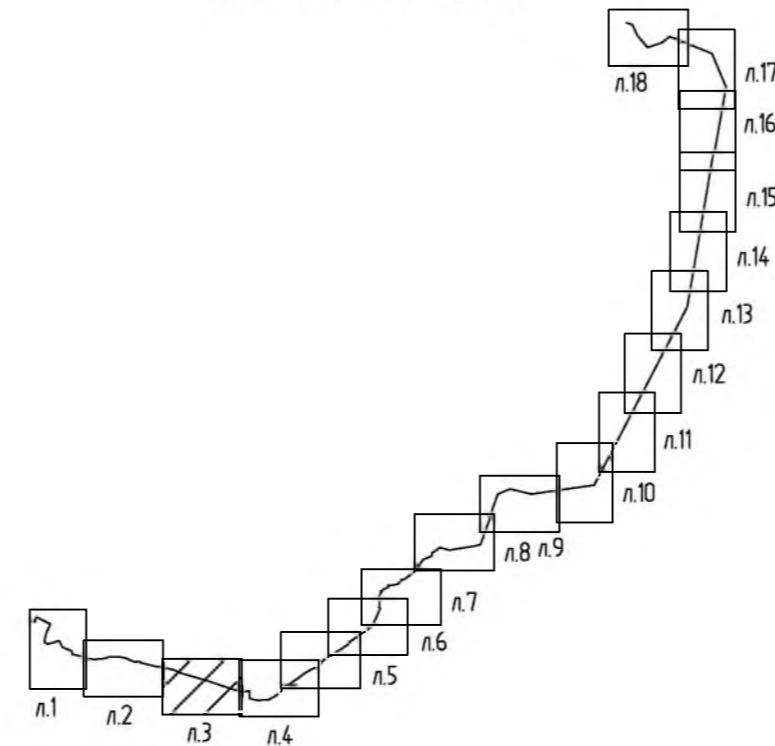


Границы существующих элементов планировочной структуры:

- Для размещения ЛЭП 6 кВ согласно документации по планировке территории "Строительство ЛЭП 6кВ от ПС 110/6 кВ Береговая-1" (в составе "ЛЭП от линейной ячейки 6 кВ № 48 ПС 110/35/6 кВ "Береговая-1" до проектируемых ТП" и "ЛЭП от линейной ячейки 6 кВ № 10 ПС 220/110/5 кВ "Береговая-2" до проектируемых ТП" (утверждена Приказом Минвостокразвития России № 183 от 03.10.2018)
- Для размещения автомобильной дороги согласно документации по планировке территории по внесению изменений в "Проект планировки территории, содержащий проект межевания территории опережающего социально-экономического развития "Большой Камень" для размещения автомобильной дороги "Объездная" (утверждена Распоряжением Минвостокразвития России № 78-р от 03.06.2022)
- Для размещения ливневой канализации согласно документации по планировке территории по внесению изменений в "Проект планировки территории, содержащий проект межевания территории опережающего социально-экономического развития "Большой Камень" для размещения автомобильной дороги "Объездная" (утверждена Распоряжением Минвостокразвития России № 78-р от 03.06.2022)
- Для размещения ЛЭП 0,4 кВ (освещение) согласно документации по планировке территории по внесению изменений в "Проект планировки территории, содержащий проект межевания территории опережающего социально-экономического развития "Большой Камень" для размещения автомобильной дороги "Объездная" (утверждена Распоряжением Минвостокразвития России № 78-р от 03.06.2022)
- Для размещения сетей водоснабжения и водоотведения согласно ДПТ "Проект планировки территории, содержащий проект межевания территории опережающего социально-экономического развития "Большой Камень" для размещения объектов водоснабжения и водоотведения для жилого микрорайона "Парковый" (утверждена Приказом Минвостокразвития России № 190 от 17.07.2017)
- Микрорайон "Шестой" согласно ДПТ "По внесению изменений в проект планировки, содержащий проект межевания территории опережающего социально-экономического развития "Большой Камень" для строительства жилого микрорайона "Шестой" (утверждена Распоряжением Минвостокразвития России № 49-р от 24.08.2018)

- Для размещения сетей водоснабжения и водоотведения согласно ДПТ "Проект планировки территории, содержащий проект межевания территории опережающего социально-экономического развития "Большой Камень" для размещения объектов водоснабжения и водоотведения для жилого микрорайона "Шестой" (утверждена Приказом Минвостокразвития России № 150 от 06.06.2017)
- Для размещения сетей водоотведения согласно документации по планировке территории "Для размещения объекта "Перепускная система водоотведения" (утверждена Распоряжением Минвостокразвития России № 89-р от 19.06.2020)

Схема совмещения листов:



Примечания:

1. Система координат: МСК-25, зона 2; система высот: Балтийская.
2. Красные линии, утвержденные в составе проекта планировки территории, отсутствуют. Настоящим проектом межевания территории красные линии не устанавливаются и не изменяются.
3. Линии отступа от красных линий в целях определения мест допустимого размещения зданий, строений, сооружений, не устанавливаются.
4. Границы земельных участков, образование которых предусмотрено схемой расположения земельного участка или земельных участков на кадастровом плане территории, срок действия которой не истек, отсутствуют.
5. Настоящим проектом межевания не предусматривается образование земельных участков.

Линия совмещения листов

0185/Э-3-ПМТ1

Реконструкция линии электропередачи 110 кВ Садовая - Смоляниново/т

Изм.	Кол.уч.	Лист	№док	Подпись	Дата	Стадия	Лист	Листов	
Н. контр	Шушков				02.23	Проект межевания территории Основная часть	П	3	
Проверил	Шушков				02.23				
Разработал	Вандышева				02.23				
Чертеж межевания территории масштаб 1:1000									



Согласовано	
Визировано	
Подп. и дата	
Инф. пол.	

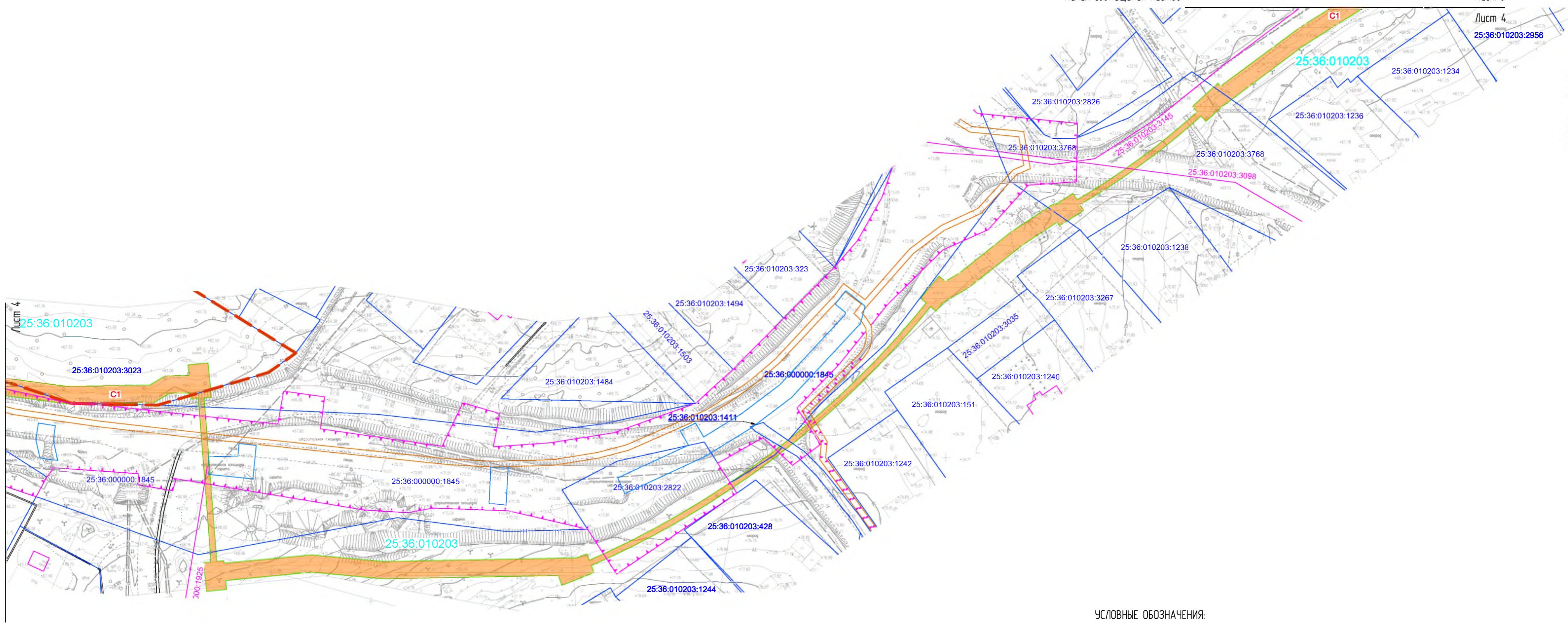
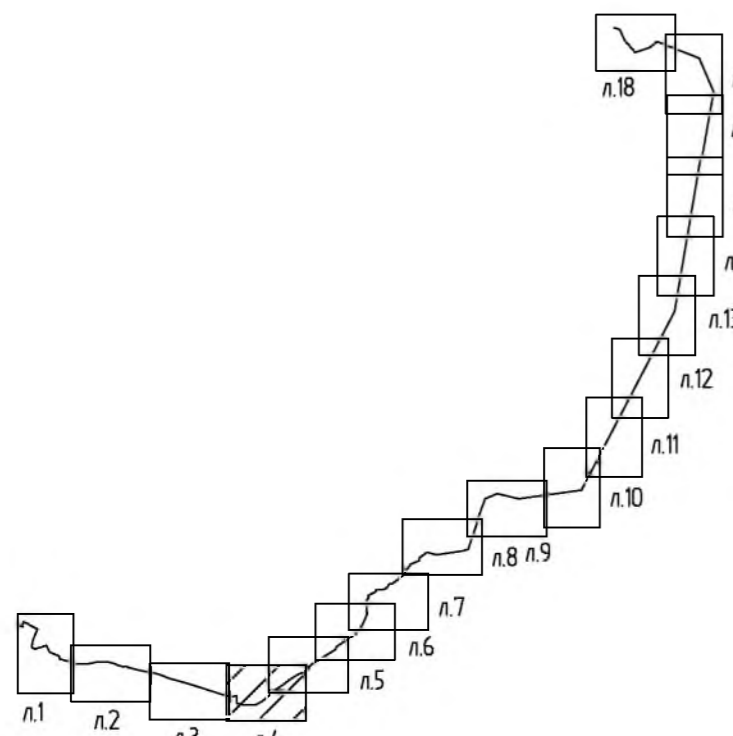












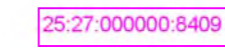


Схема соймещения листов:



Границы существующих элементов планировочной структуры:

-  - Для размещения автомобильной дороги согласно документации по планировке территории по внесению изменений в "Проект планировки территории, содержащий проект межевания территории опережающего социально-экономического развития "Большой Камень" для размещения автомобильной дороги "Объездная" (утверждена Распоряжением Минвостокразвития России № 78-р от 03.06.2022)
-  - Для размещения линейной канализации согласно документации по планировке территории по внесению изменений в "Проект планировки территории, содержащий проект межевания территории опережающего социально-экономического развития "Большой Камень" для размещения автомобильной дороги "Объездная" (утверждена Распоряжением Минвостокразвития России № 78-р от 03.06.2022)
-  - Для размещения ЛЭП 0,4 кВ (освещение) согласно документации по планировке территории по внесению изменений в "Проект планировки территории, содержащий проект межевания территории опережающего социально-экономического развития "Большой Камень" для размещения автомобильной дороги "Объездная" (утверждена Распоряжением Минвостокразвития России № 78-р от 03.06.2022)
-  - Микрорайон "Шестой" согласно ДПТ "По внесению изменений в проект планировки, содержащий проект межевания территории опережающего социально-экономического развития "Большой Камень" для строительства жилого микрорайона "Шестой" (утверждена Распоряжением Минвостокразвития России №49-р от 24.08.2018)

УСЛОВНЫЕ ОБОЗНАЧЕНИЯ:


-  - Границы муниципальных образований
-  - Границы городских и сельских поселений
-  - Границы населенных пунктов
-  - Граница территории, в отношении которой утвержден (подготовлен) проект межевания (граница планируемого элемента планировочной структуры)
-  25:27:100101 - Границы кадастровых кварталов и их кадастровые номера
-  25:36:010201:861 - Границы земельных участков согласно сведениям из ЕГРН и их кадастровые номера
-  25:27:000000:8409 - Объекты капитального строительства согласно сведениям из ЕГРН и их кадастровые номера
-  - Границы публичных сервитутов, подлежащих установлению в соответствии с законодательством Российской Федерации в связи с размещением линейного объекта
-  - Условный номер устанавливаемого публичного сервитута

Примечания:

1. Система координат: МСК-25, зона 2; система высот: Балтийская.
2. Красные линии, утвержденные в составе проекта планировки территории, отсутствуют. Настоящим проектом межевания территории красные линии не устанавливаются и не изменяются.
3. Линии отступа от красных линий в целях определения мест допустимого размещения зданий, строений, сооружений, не устанавливаются.
4. Границы земельных участков, образование которых предусмотрено схемой расположения земельного участка или земельных участков на кадастровом плане территории, срок действия которой не истек, отсутствуют.
5. Настоящим проектом межевания не предусматривается образование земельных участков.

0185/Э-3-ПМТ1

Реконструкция линии электропередачи 110 кВ Садовая - Смоляниново/т

Изм.	Кол.уч.	Лист	№док	Подпись	Дата	Стадия	Лист	Листов
Н. контр	Шушков			<i>[Signature]</i>	02.23	Проект межевания территории Основная часть	4	18
Проверил	Шушков			<i>[Signature]</i>	02.23			
Разработал	Вандышева			<i>[Signature]</i>	02.23			
Чертеж межевания территории масштаб 1:1000								

Согласовано: \_\_\_\_\_  
Васильев И.В.  
Подп. и дата: \_\_\_\_\_  
Ин-Н. подл. \_\_\_\_\_

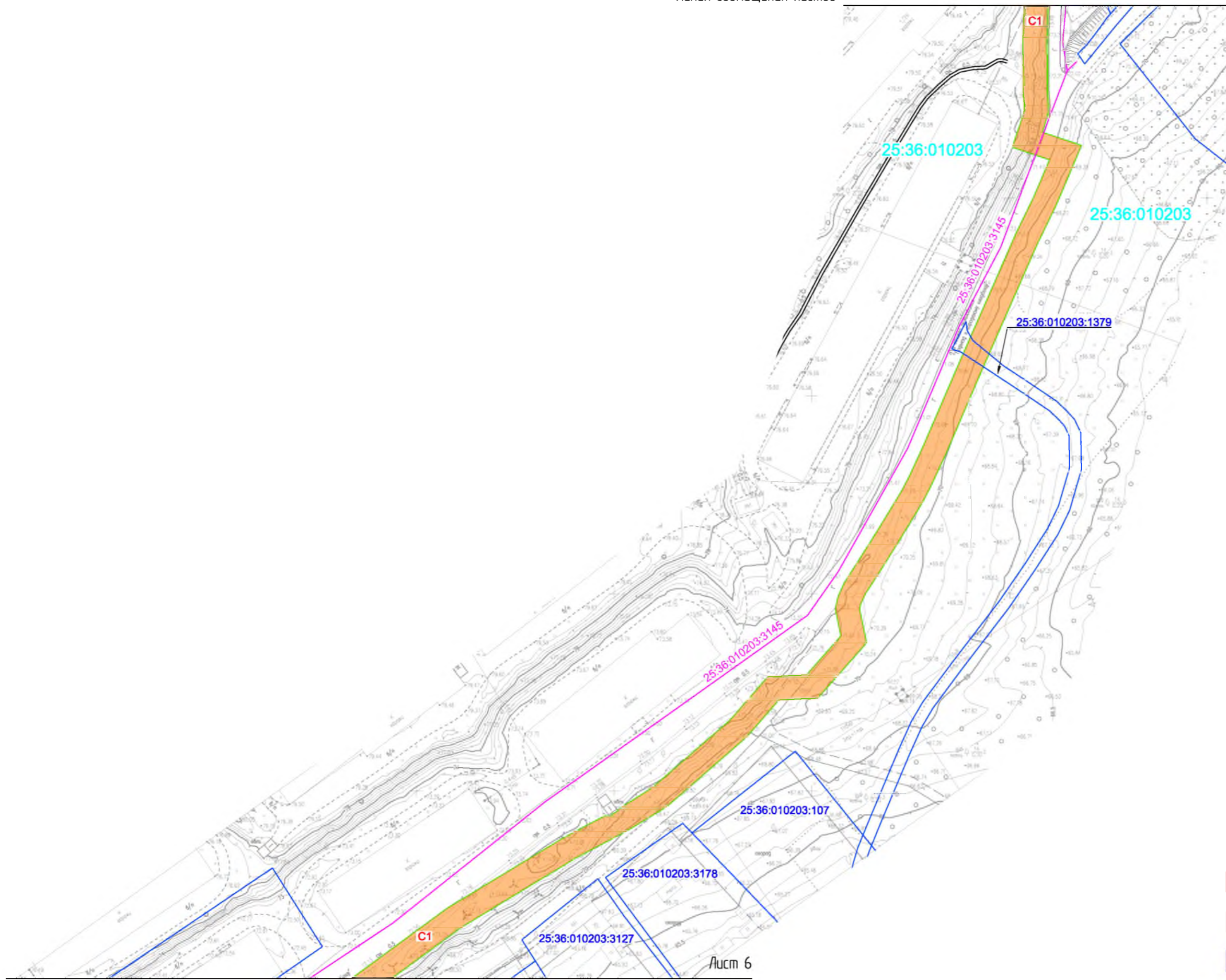




Линия совмещения листов

Лист 7

Лист 6

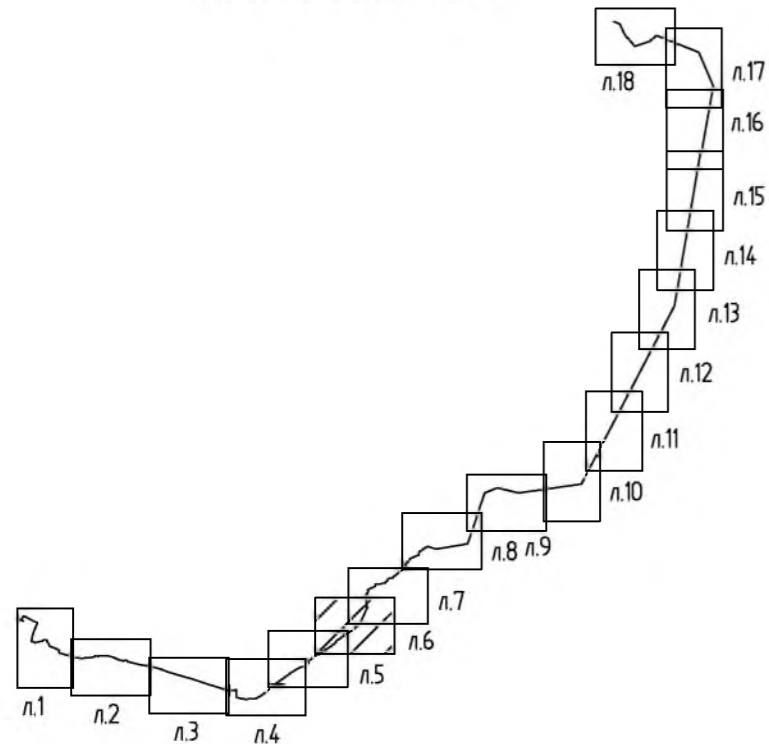


Линия совмещения листов





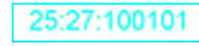

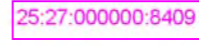


Лист 6

Лист 5

Схема совмещения листов:



УСЛОВНЫЕ ОБОЗНАЧЕНИЯ:

-  - Границы муниципальных образований
-  - Границы городских и сельских поселений
-  - Границы населенных пунктов
-  - Граница территории, в отношении которой утвержден (подготовлен) проект межевания (граница планируемого элемента планировочной структуры)
-  25:27:100101 - Границы кадастровых кварталов и их кадастровые номера
-  25:36:010201:861 - Границы земельных участков согласно сведениям из ЕГРН и их кадастровые номера
-  25:27:000000:8409 - Объекты капитального строительства согласно сведениям из ЕГРН и их кадастровые номера
-  - Границы публичных сервитутов, подлежащих установлению в соответствии с законодательством Российской Федерации в связи с размещением линейного объекта
-  - Условный номер устанавливаемого публичного сервитута

Примечания:

1. Система координат: МСК-25, зона 2; система высот: Балтийская.
2. Красные линии, утвержденные в составе проекта планировки территории, отсутствуют. Настоящим проектом межевания территории красные линии не устанавливаются и не изменяются.
3. Линии отступа от красных линий в целях определения мест допустимого размещения зданий, строений, сооружений, не устанавливаются.
4. Границы земельных участков, образование которых предусмотрено схемой расположения земельного участка или земельных участков на кадастровом плане территории, срок действия которой не истек, отсутствуют.
5. Настоящим проектом межевания не предусматривается образование земельных участков.

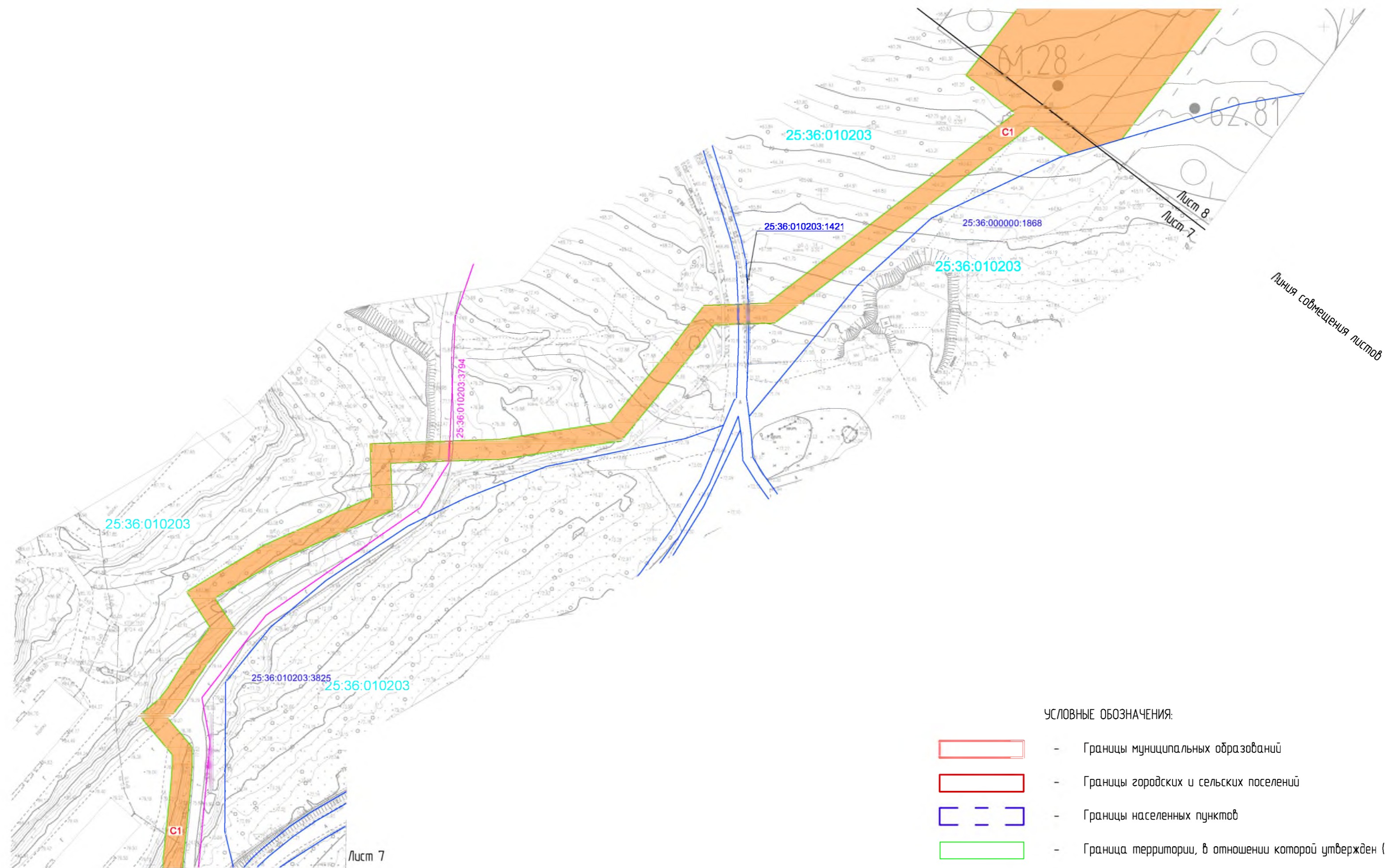
0185/Э-3-ПМТ1

Реконструкция линии электропередачи 110 кВ Садовая - Смоляниново/м

Изм.	Кол.уч.	Лист	№док	Подпись	Дата	Стадия	Лист	Листов
Н. контр	Шушков				02.23	Проект межевания территории Основная часть	П	6
Проверил	Шушков				02.23			
Разработал	Вандышева				02.23			
						Чертеж межевания территории масштаб 1:1000		



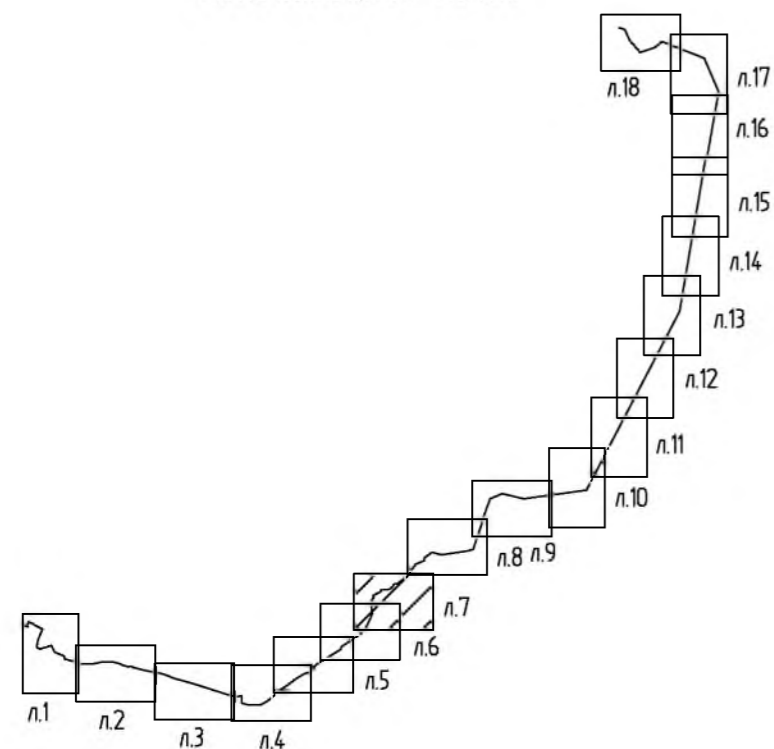
Согласовано  
 Взам.ин.№  
 Подп. и дата  
 Ин.№ и подл.



Линия совмещения листов

Лист 7  
Лист 6

Схема совмещения листов:



УСЛОВНЫЕ ОБОЗНАЧЕНИЯ:

- Границы муниципальных образований
- Границы городских и сельских поселений
- Границы населенных пунктов
- Граница территории, в отношении которой утвержден (подготовлен) проект межевания (граница планируемого элемента планировочной структуры)
- 25:27:100101 - Границы кадастровых кварталов и их кадастровые номера
- 25:36:010201:861 - Границы земельных участков согласно сведениям из ЕГРН и их кадастровые номера
- 25:27:000000:8409 - Объекты капитального строительства согласно сведениям из ЕГРН и их кадастровые номера
- Границы публичных сервитутов, подлежащих установлению в соответствии с законодательством Российской Федерации в связи с размещением линейного объекта
- С1 - Условный номер устанавливаемого публичного сервитута

Примечания:






1. Система координат: МСК-25, зона 2; система высот: Балтийская.
2. Красные линии, утвержденные в составе проекта планировки территории, отсутствуют. Настоящим проектом межевания территории красные линии не устанавливаются и не изменяются.
3. Линии отступа от красных линий в целях определения мест допустимого размещения зданий, строений, сооружений, не устанавливаются.
4. Границы земельных участков, образование которых предусмотрено схемой расположения земельного участка или земельных участков на кадастровом плане территории, срок действия которой не истек, отсутствуют.
5. Настоящим проектом межевания не предусматривается образование земельных участков.

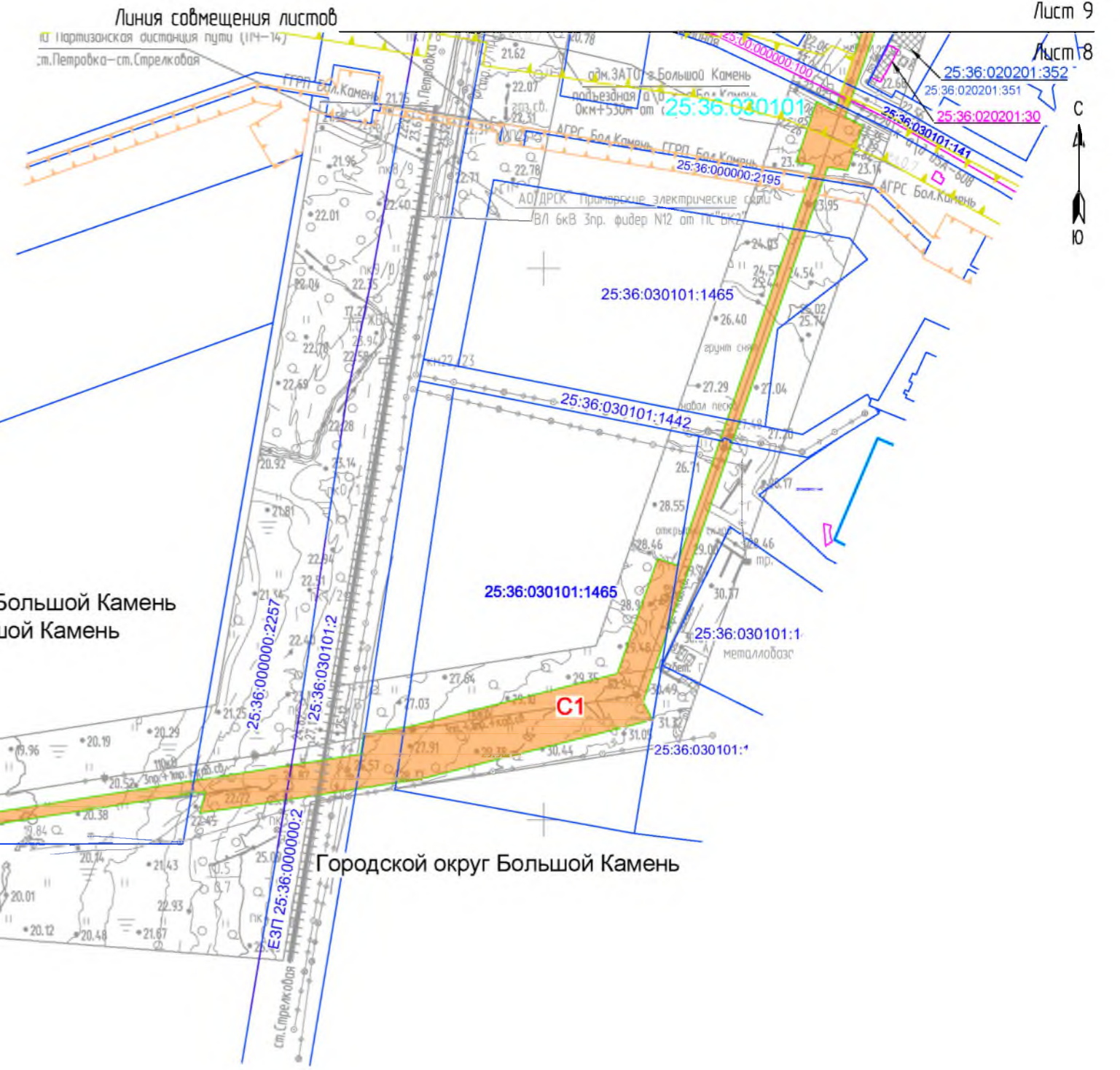
0185/Э-3-ПМТ1

Реконструкция линии электропередачи 110 кВ Садовая - Смоляниново/т

Изм.	Кол.уч.	Лист	№док	Подпись	Дата	Стадия	Лист	Листов
Н. контр	Шушков			<i>[Signature]</i>	02.23	Проект межевания территории Основная часть	П	7
Проверил	Шушков			<i>[Signature]</i>	02.23			
Разработал	Вандышева			<i>[Signature]</i>	02.23			
Чертеж межевания территории масштаб 1:1000								

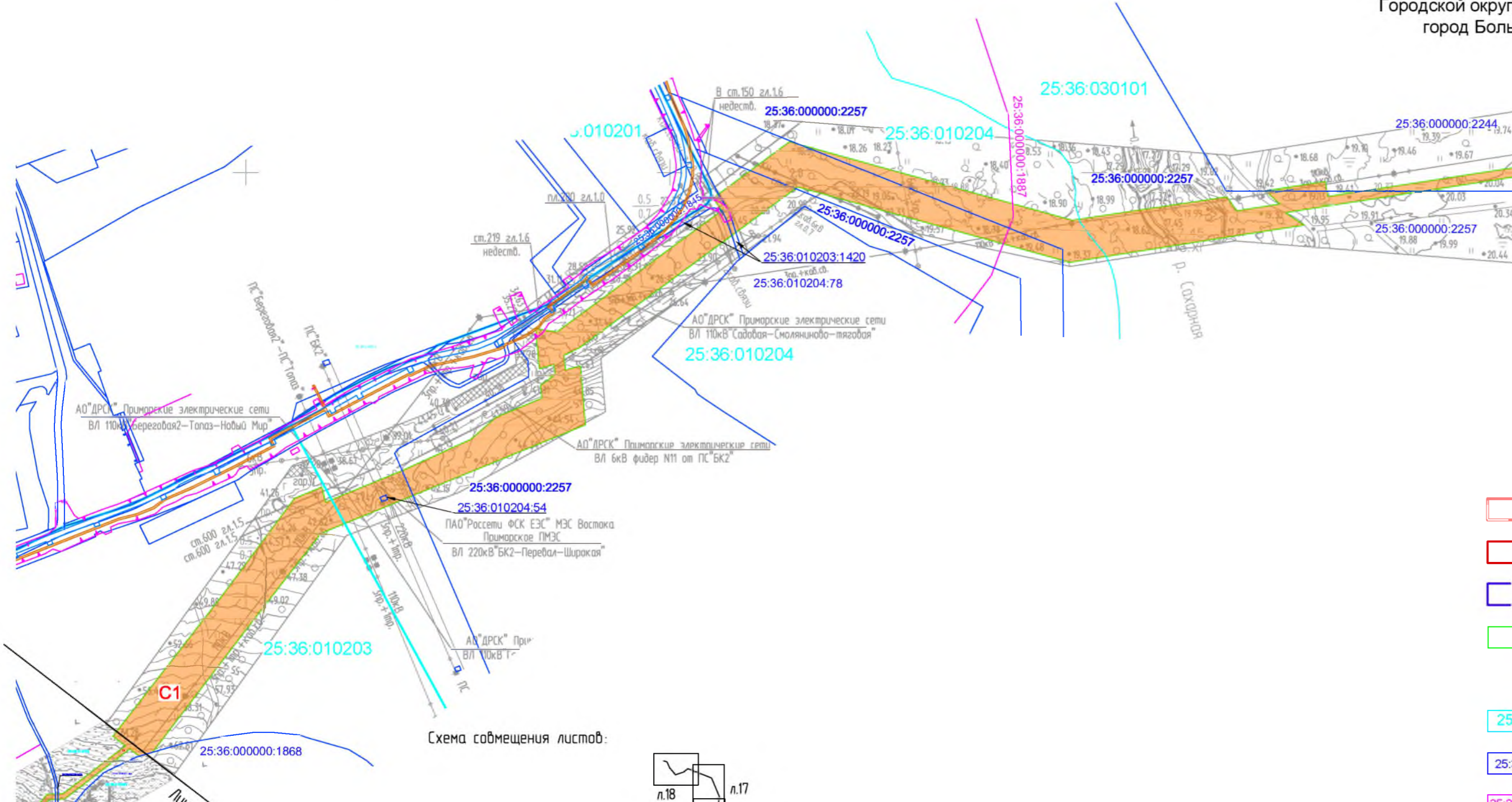
Границы существующих элементов планировочной структуры:

-  - Для размещения автомобильной дороги согласно документации по планировке территории по внесению изменений в "Проект планировки территории, содержащий проект межевания территории опережающего социально-экономического развития "Большой Камень" для размещения автомобильной дороги "Объеззная" (утверждена Распоряжением Минвостокразвития России № 78-р от 03.06.2022)
-  - Для размещения ливневой канализации согласно документации по планировке территории по внесению изменений в "Проект планировки территории, содержащий проект межевания территории опережающего социально-экономического развития "Большой Камень" для размещения автомобильной дороги "Объеззная" (утверждена Распоряжением Минвостокразвития России № 78-р от 03.06.2022)
-  - Для размещения ЛЭП 0,4 кВ (освещение) согласно документации по планировке территории по внесению изменений в "Проект планировки территории, содержащий проект межевания территории опережающего социально-экономического развития "Большой Камень" для размещения автомобильной дороги "Объеззная" (утверждена Распоряжением Минвостокразвития России № 78-р от 03.06.2022)
-  - Для размещения газопровода согласно ДПТ "Проект планировки, содержащий проект межевания территории опережающего социально-экономического развития "Большой Камень" для размещения линейного объекта "Газопровод (лиунг) от ГРС Большой Камень до распределительного газопровода к АД "ДВЗ "Звезда" Приморского края" (утверждена Распоряжением Минвостокразвития России №52-р от 23.03.2021)
-  - Для размещения автомобильной дороги согласно ДПТ "Проект планировки, содержащий проект межевания территории опережающего социально-экономического развития "Большой Камень" для размещения линейного объекта "Реконструкция автомобильной дороги общего назначения "Пригородная" (2 этап - строительство дороги, 4 км)" (утверждена Распоряжением Минвостокразвития России №250-р от 12.11.2021)



Городской округ Большой Камень  
город Большой Камень

Городской округ Большой Камень



УСЛОВНЫЕ ОБОЗНАЧЕНИЯ:





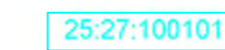

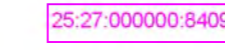


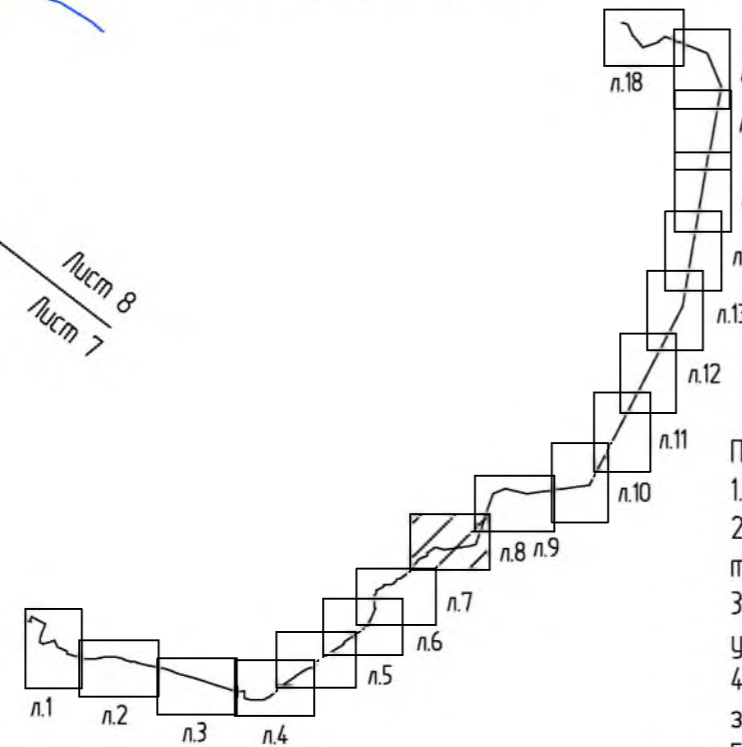
-  - Границы муниципальных образований
-  - Границы городских и сельских поселений
-  - Границы населенных пунктов
-  - Граница территории, в отношении которой утвержден (подготовлен) проект межевания (граница планируемого элемента планировочной структуры)
-  - Границы кадастровых кварталов и их кадастровые номера
-  - Границы земельных участков согласно сведениям из ЕГРН и их кадастровые номера
-  - Объекты капитального строительства согласно сведениям из ЕГРН и их кадастровые номера
-  - Границы публичных сервитутов, подлежащих установлению в соответствии с законодательством Российской Федерации в связи с размещением линейного объекта
-  - Условный номер устанавливаемого публичного сервитута

Схема совмещения листов:



Примечания:

1. Система координат: МСК-25, зона 2; система высот: Балтийская.
2. Красные линии, утвержденные в составе проекта планировки территории, отсутствуют. Настоящим проектом межевания территории красные линии не устанавливаются и не изменяются.
3. Линии отступа от красных линий в целях определения мест допустимого размещения зданий, строений, сооружений, не устанавливаются.
4. Границы земельных участков, образование которых предусмотрено схемой расположения земельного участка или земельных участков на кадастровом плане территории, срок действия которой не истек, отсутствуют.
5. Настоящим проектом межевания не предусматривается образование земельных участков.

Согласовано  
Васильев  
Подп. и дата  
Инф. пол.

				0185/Э-3-ПМТ1								
				Реконструкция линии электропередачи 110 кВ Садовая - Смоляниново/т								
Изм.	Кол.уч.	Лист	№ док	Подпись	Дата							
Н. контр		Шушков		<i>[Signature]</i>	02.23	Проект межевания территории Основная часть						
Проверил		Шушков		<i>[Signature]</i>	02.23							
Разработал		Вандышева		<i>[Signature]</i>	02.23							
				Чертеж межевания территории масштаб 1:5000		<table border="1"> <tr> <th>Стадия</th> <th>Лист</th> <th>Листов</th> </tr> <tr> <td>П</td> <td>8</td> <td>18</td> </tr> </table>	Стадия	Лист	Листов	П	8	18
Стадия	Лист	Листов										
П	8	18										



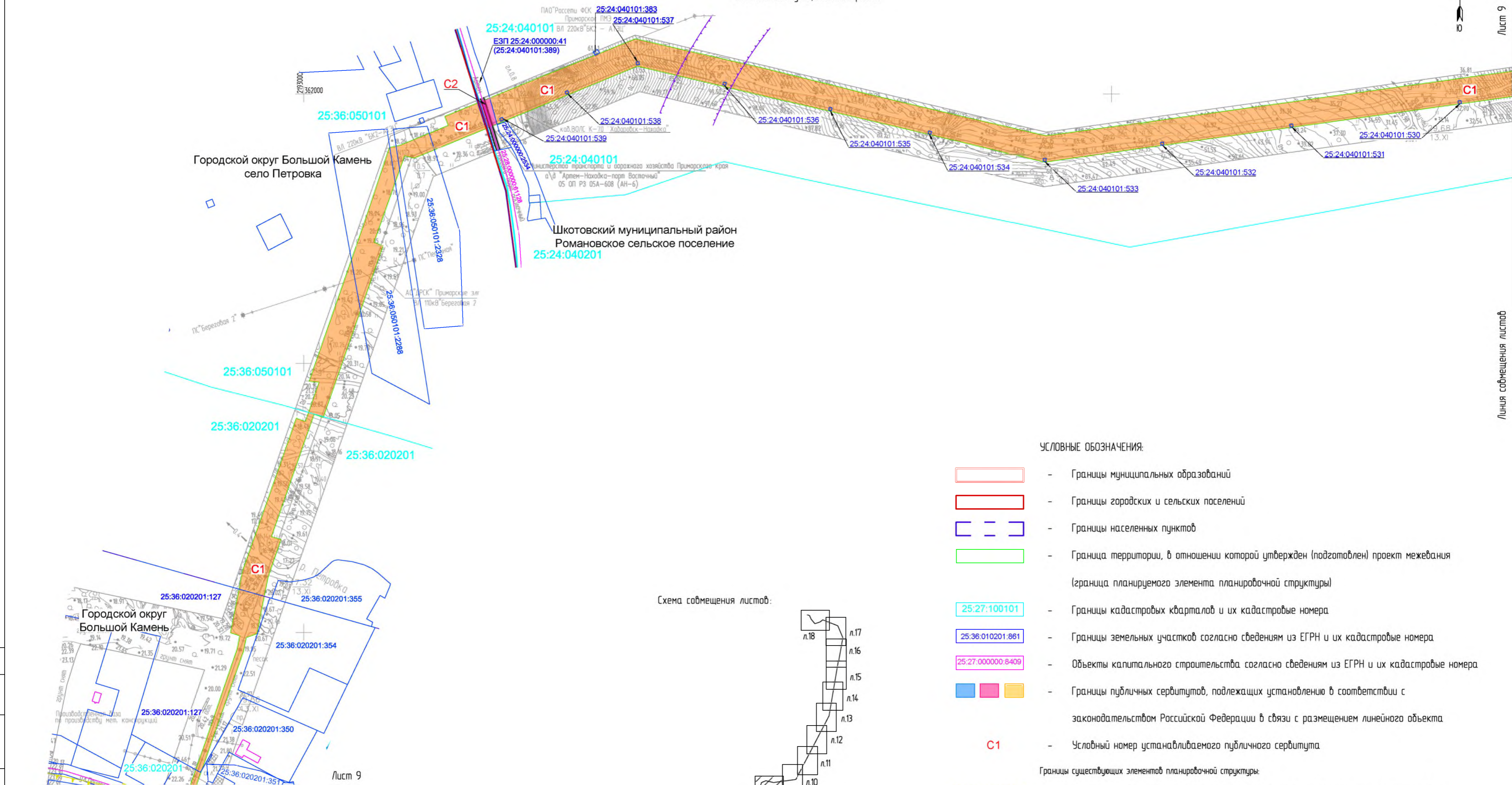
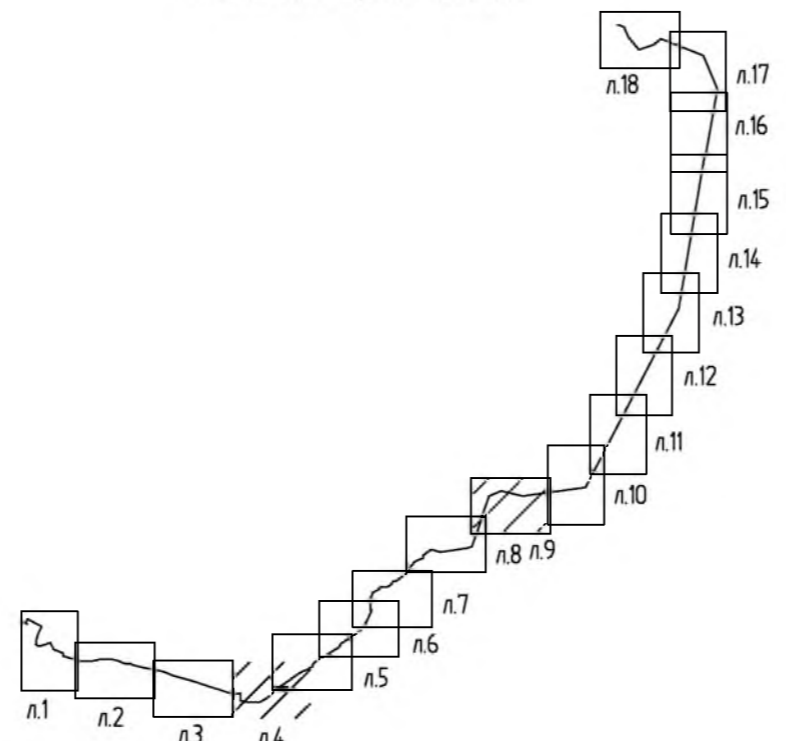


Схема совмещения листов:



УСЛОВНЫЕ ОБОЗНАЧЕНИЯ:

- Границы муниципальных образований
- Границы городских и сельских поселений
- Границы населенных пунктов
- Граница территории, в отношении которой утвержден (подготовлен) проект межевания (граница планируемого элемента планировочной структуры)
- 25:27:100101 - Границы кадастровых кварталов и их кадастровые номера
- 25:36:010201:861 - Границы земельных участков согласно сведениям из ЕГРН и их кадастровые номера
- 25:27:000000:8409 - Объекты капитального строительства согласно сведениям из ЕГРН и их кадастровые номера
- Границы публичных сервитутов, подлежащих установлению в соответствии с законодательством Российской Федерации в связи с размещением линейного объекта
- С1 - Условный номер устанавливаемого публичного сервитута
- Для размещения автомобильной дороги согласно ДПТ "Проект планировки, содержащий проект межевания территории опережающего социально-экономического развития "Большой Камень" для размещения линейного объекта "Реконструкция автомобильной дороги общего назначения "Пригородная" (2 этап - строительство дороги, 4 км)" (утверждена Распоряжением Минвостокразвития России №250-р от 12.11.2021)
- Для размещения автомобильной дороги согласно ДПТ «Строительство автомобильной дороги Владивосток - Находка - порт Восточный на участке км 43+474 - км 146+197 в Приморском крае» (утверждена Распоряжением Администрации Приморского края № 18-ра от 22.01.2016)

Примечания:

1. Система координат: МСК-25, зона 2; система высот: Балтийская.
2. Красные линии, утвержденные в составе проекта планировки территории, отсутствуют. Настоящим проектом межевания территории красные линии не устанавливаются и не изменяются.
3. Линии отступа от красных линий в целях определения мест допустимого размещения зданий, строений, сооружений, не устанавливаются.
4. Границы земельных участков, образование которых предусмотрено схемой расположения земельного участка или земельных участков на кадастровом плане территории, срок действия которой не истек, отсутствуют.
5. Настоящим проектом межевания не предусматривается образование земельных участков.

Согласовано	
Васильев	
Подп. и дата	
Инф.Н. подл.	

Линия совмещения листов  
Лист 9  
Лист 8

0185/Э-3-ПМТ1					
Реконструкция линии электропередачи 110 кВ Садовая - Смоляниново/м					
Изм.	Кол.уч.	Лист	№док	Подпись	Дата
Н. контр	Шушков			<i>[Signature]</i>	02.23
Проверил	Шушков			<i>[Signature]</i>	02.23
Разработал	Вандышева			<i>[Signature]</i>	02.23
Проект межевания территории Основная часть					
Чертеж межевания территории масштаб 1:5000					
		Стадия	Лист	Листов	
		П	9	18	

Экспликация земельных участков				
Кадастровый номер	Форма собственности	Правообладатель	Обременение	Изыятие для государственных/муниципальных нужд
ЕЗП 25:24:040101:460 (25:24:040101:520 - 529)	Муниципальная	Рачановское СП	Аренда	нет

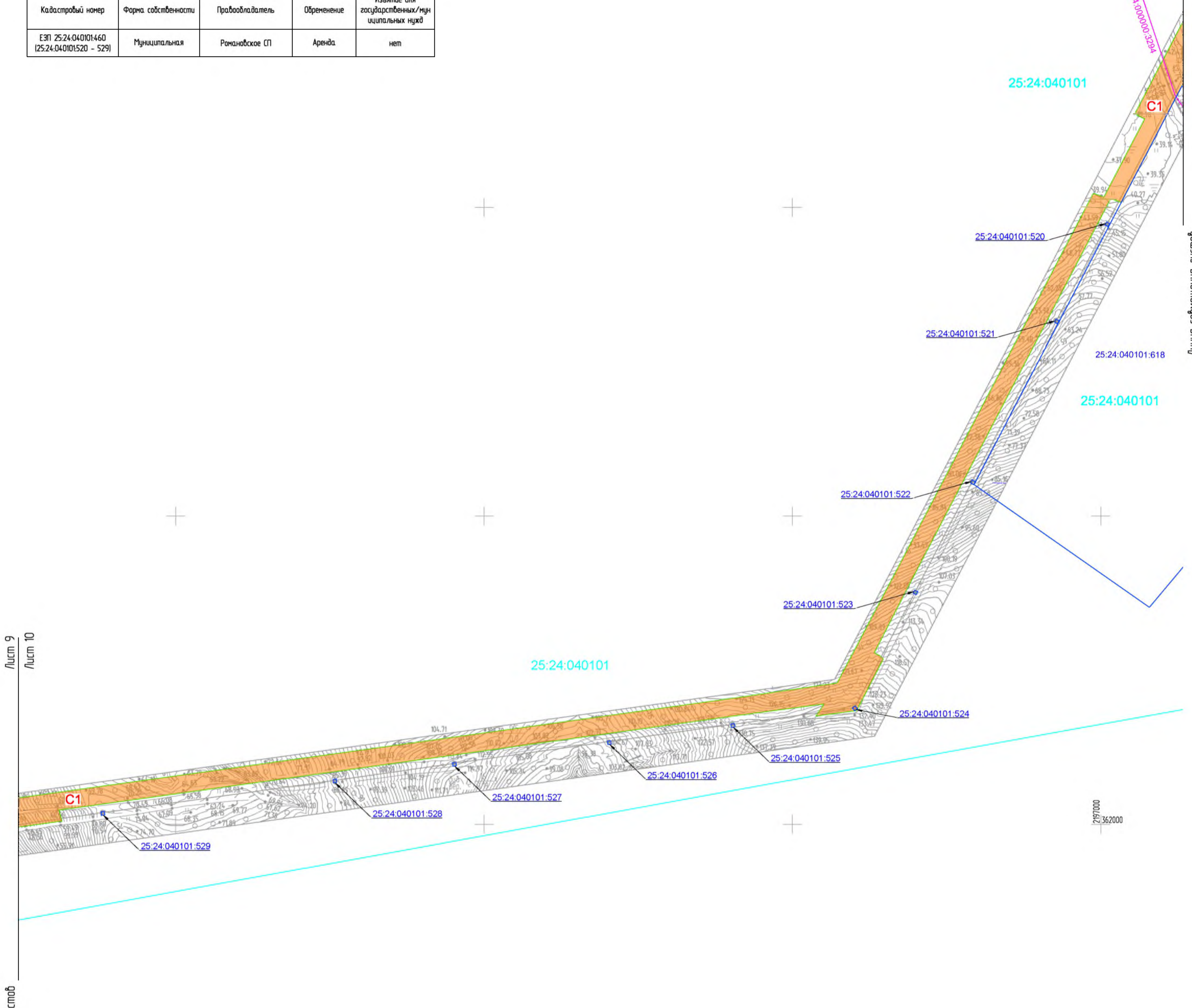
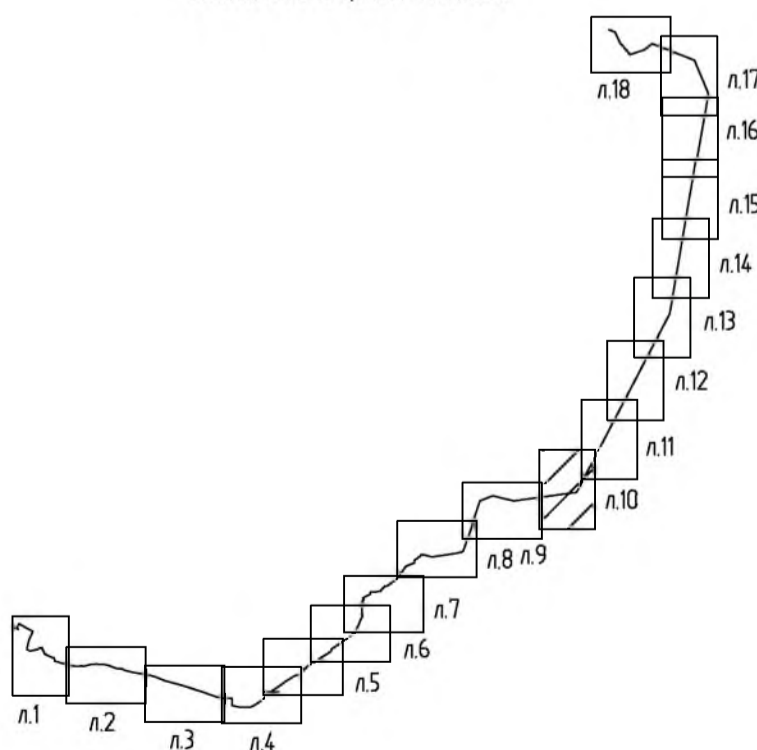


Схема совмещения листов:



УСЛОВНЫЕ ОБОЗНАЧЕНИЯ:

- Границы муниципальных образований
- Границы городских и сельских поселений
- Границы населенных пунктов
- Граница территории, в отношении которой утвержден (подготовлен) проект межевания (граница планируемого элемента планировочной структуры)
- 25:27:100101 - Границы кадастровых кварталов и их кадастровые номера
- 25:36:010201:861 - Границы земельных участков согласно сведениям из ЕГРН и их кадастровые номера
- 25:27:000000:8409 - Объекты капитального строительства согласно сведениям из ЕГРН и их кадастровые номера
- Границы публичных сервитутов, подлежащих установлению в соответствии с законодательством Российской Федерации в связи с размещением линейного объекта
- C1 - Условный номер устанавливаемого публичного сервитута

Примечания:

1. Система координат: МСК-25, зона 2; система высот: Балтийская.
2. Красные линии, утвержденные в составе проекта планировки территории, отсутствуют. Настоящим проектом межевания территории красные линии не устанавливаются и не изменяются.
3. Линии отступа от красных линий в целях определения мест допустимого размещения зданий, строений, сооружений, не устанавливаются.
4. Границы земельных участков, образование которых предусмотрено схемой расположения земельного участка или земельных участков на кадастровом плане территории, срок действия которой не истек, отсутствуют.
5. Настоящим проектом межевания не предусматривается образование земельных участков.

0185/Э-3-ПМТ1

Реконструкция линии электропередачи 110 кВ Садовая - Смоляниново/т

Изм.	Кол.уч.	Лист	№док	Подпись	Дата	Стадия	Лист	Листов	
Н. контр	Шижков			<i>[Signature]</i>	02.23	Проект межевания территории Основная часть	П	10	
Проверил	Шижков			<i>[Signature]</i>	02.23				
Разработал	Вандышева			<i>[Signature]</i>	02.23				
Чертеж межевания территории масштаб 1:5000									



Согласовано  
 Взам.инв.№  
 Подп. и дата  
 Инв.№ подл.

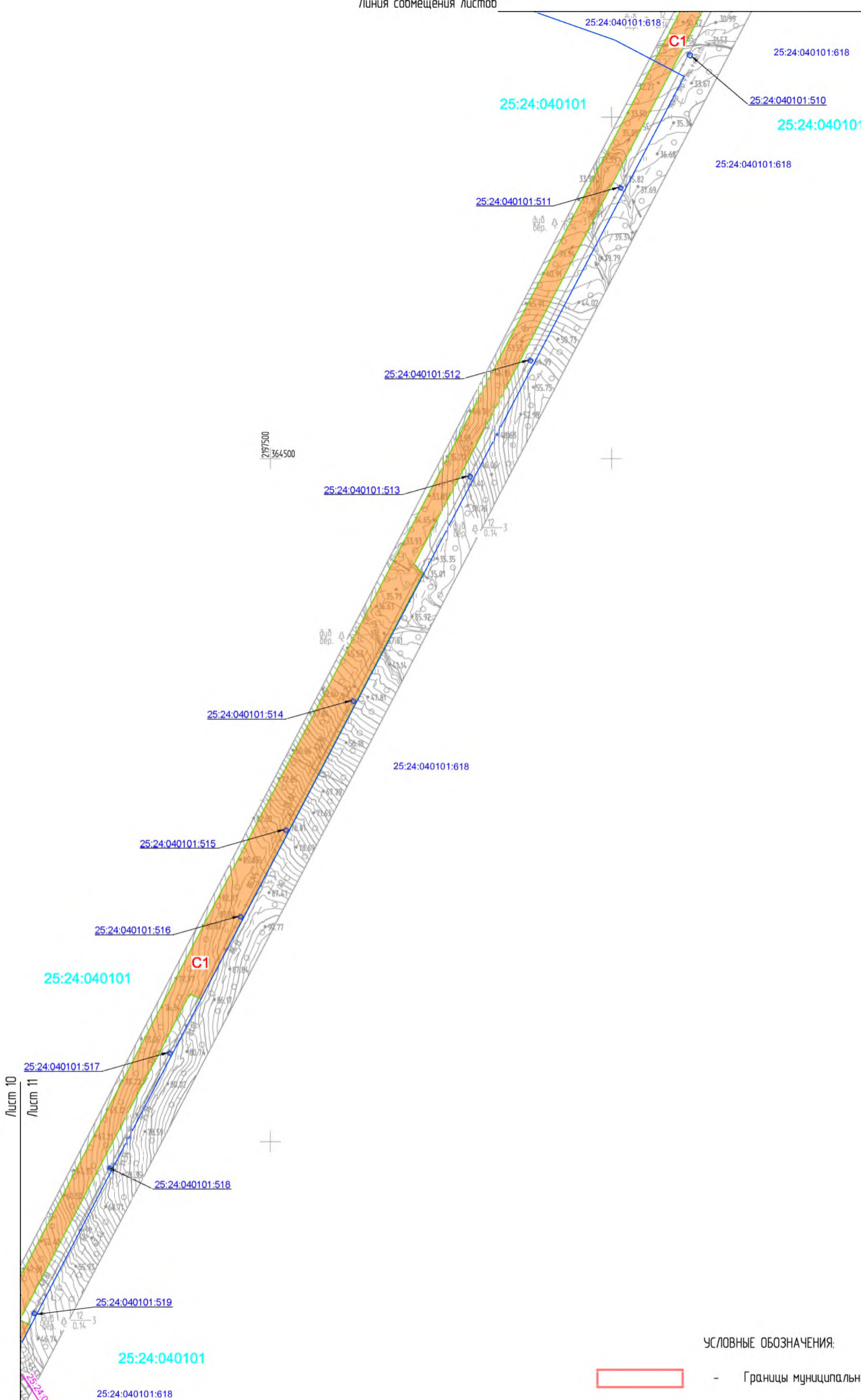
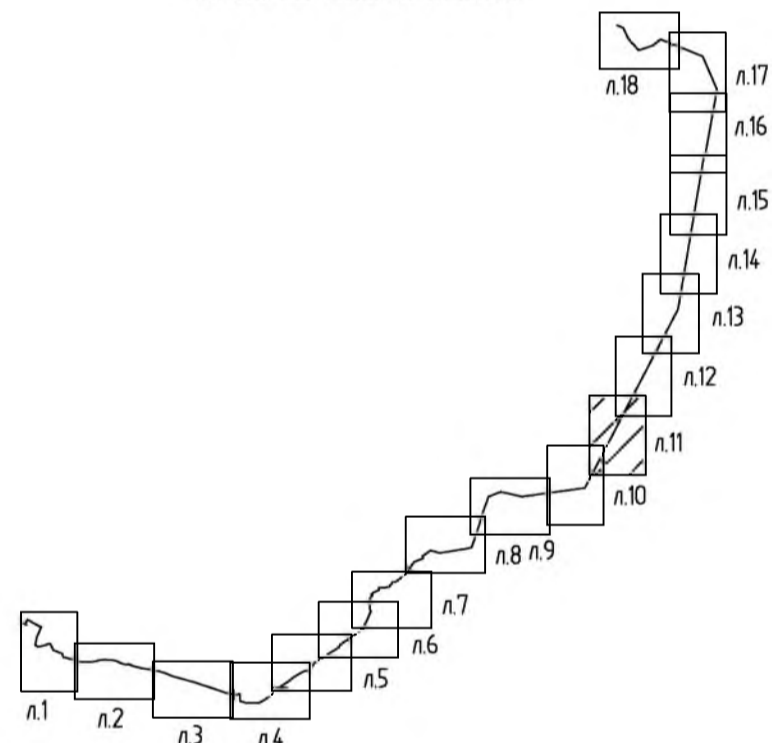


Схема совмещения листов:



УСЛОВНЫЕ ОБОЗНАЧЕНИЯ:

- Границы муниципальных образований
- Границы городских и сельских поселений
- Границы населенных пунктов
- Граница территории, в отношении которой утвержден (подготовлен) проект межевания (граница планируемого элемента планировочной структуры)
- 25:27:100101 - Границы кадастровых кварталов и их кадастровые номера
- 25:36:010201:861 - Границы земельных участков согласно сведениям из ЕГРН и их кадастровые номера
- 25:27:000000:8409 - Объекты капитального строительства согласно сведениям из ЕГРН и их кадастровые номера
- Границы публичных сервитутов, подлежащих установлению в соответствии с законодательством Российской Федерации в связи с размещением линейного объекта
- C1** - Условный номер устанавливаемого публичного сервитута


Примечания:

1. Система координат: МСК-25, зона 2; система высот: Балтийская.
2. Красные линии, утвержденные в составе проекта планировки территории, отсутствуют. Настоящим проектом межевания территории красные линии не устанавливаются и не изменяются.
3. Линии отступа от красных линий в целях определения мест допустимого размещения зданий, строений, сооружений, не устанавливаются.
4. Границы земельных участков, образование которых предусмотрено схемой расположения земельного участка или земельных участков на кадастровом плане территории, срок действия которой не истек, отсутствуют.
5. Настоящим проектом межевания не предусматривается образование земельных участков.

0185/Э-3-ПМТ1

Реконструкция линии электропередачи 110 кВ Садовая - Смоляниново/м

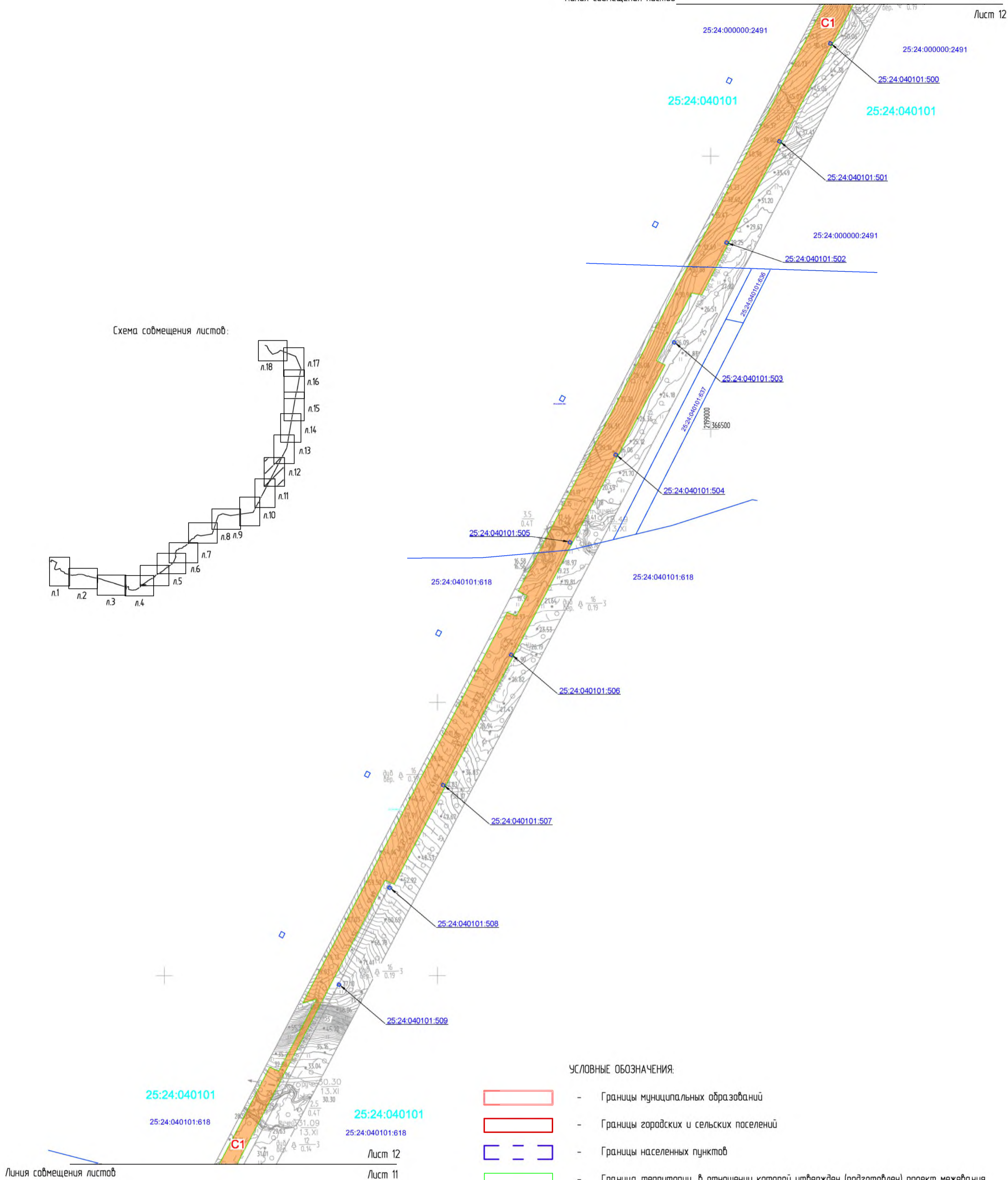
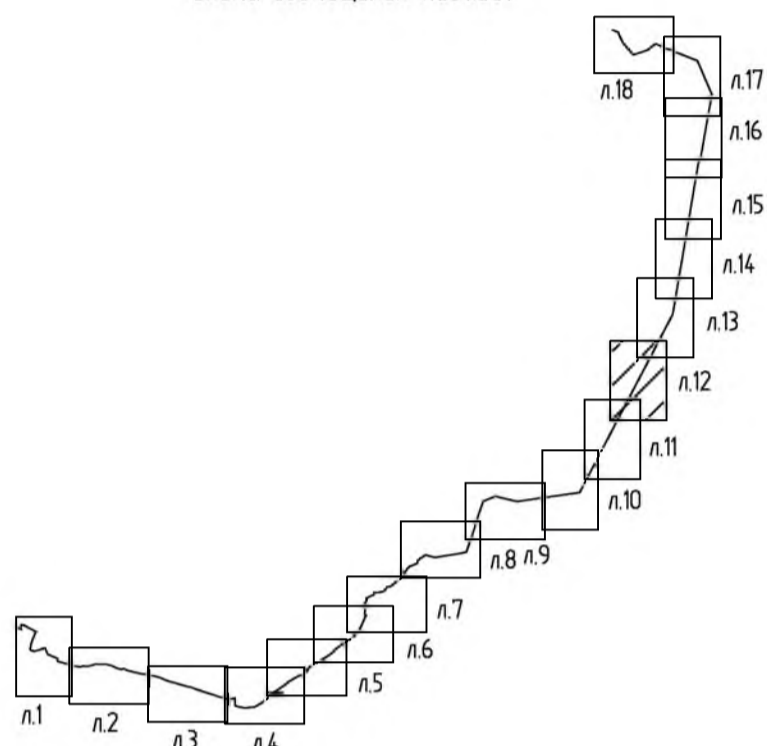
Изм.	Кол.уч.	Лист	№док	Подпись	Дата	Стадия	Лист	Листов
Н. контр	Шишкова	02	23	<i>[Signature]</i>	02.23	Проект межевания территории Основная часть	П	11
Проверил	Шишкова	02	23	<i>[Signature]</i>	02.23			
Разработал	Вандышева	02	23	<i>[Signature]</i>	02.23			
Чертёж межевания территории масштаб 1:5000								



Согласовано	
Возм.инф.№	
Подп. и дата	
Инф.№ подл.	



Схема совмещения листов:



УСЛОВНЫЕ ОБОЗНАЧЕНИЯ:

- Границы муниципальных образований
- Границы городских и сельских поселений
- Границы населенных пунктов
- Граница территории, в отношении которой утвержден (подготовлен) проект межевания (граница планируемого элемента планировочной структуры)
- 25:27:100101 - Границы кадастровых кварталов и их кадастровые номера
- 25:36:010201:861 - Границы земельных участков согласно сведениям из ЕГРН и их кадастровые номера
- 25:27:000000:8409 - Объекты капитального строительства согласно сведениям из ЕГРН и их кадастровые номера
- Границы публичных сервитутов, подлежащих установлению в соответствии с законодательством Российской Федерации в связи с размещением линейного объекта
- C1** - Условный номер устанавливаемого публичного сервитута

Линия совмещения листов

Лист 12

Лист 11

Примечания:

1. Система координат: МСК-25, зона 2; система высот: Балтийская.
2. Красные линии, утвержденные в составе проекта планировки территории, отсутствуют. Настоящим проектом межевания территории красные линии не устанавливаются и не изменяются.
3. Линии отступа от красных линий в целях определения мест допустимого размещения зданий, строений, сооружений, не устанавливаются.
4. Границы земельных участков, образование которых предусмотрено схемой расположения земельного участка или земельных участков на кадастровом плане территории, срок действия которой не истек, отсутствуют.
5. Настоящим проектом межевания не предусматривается образование земельных участков.

0185/Э-3-ПМТ1

Реконструкция линии электропередачи 110 кВ Садовая - Смоляниново/м

Изм.	Кол.уч.	Лист	№док	Подпись	Дата	Стадия	Лист	Листов	
Н. контр	Шишков			<i>[Signature]</i>	02.23	Проект межевания территории Основная часть	П	12	
Проверил	Шишков			<i>[Signature]</i>	02.23				
Разработал	Вандышева			<i>[Signature]</i>	02.23				
Чертеж межевания территории масштаб 1:5000									



Согласовано

Взам.инф.№

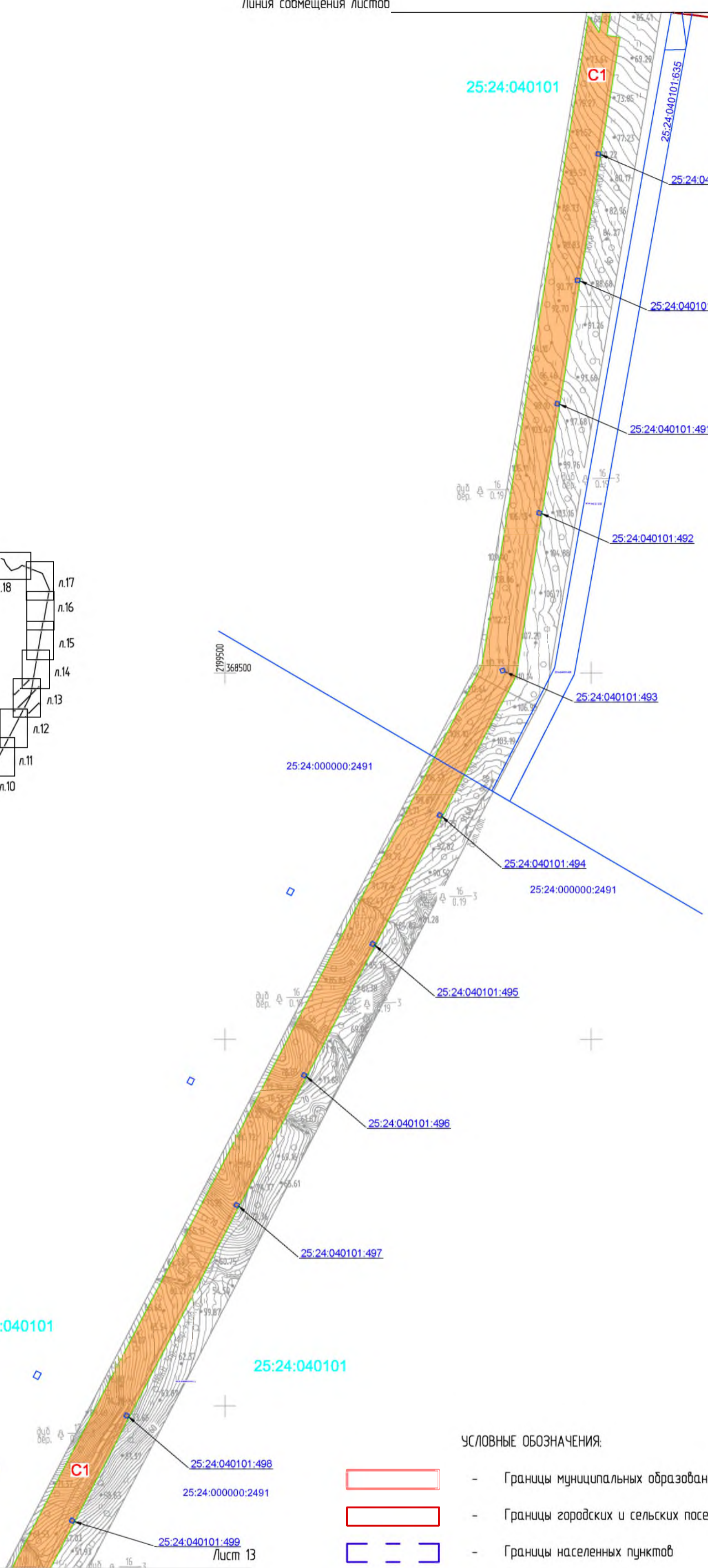
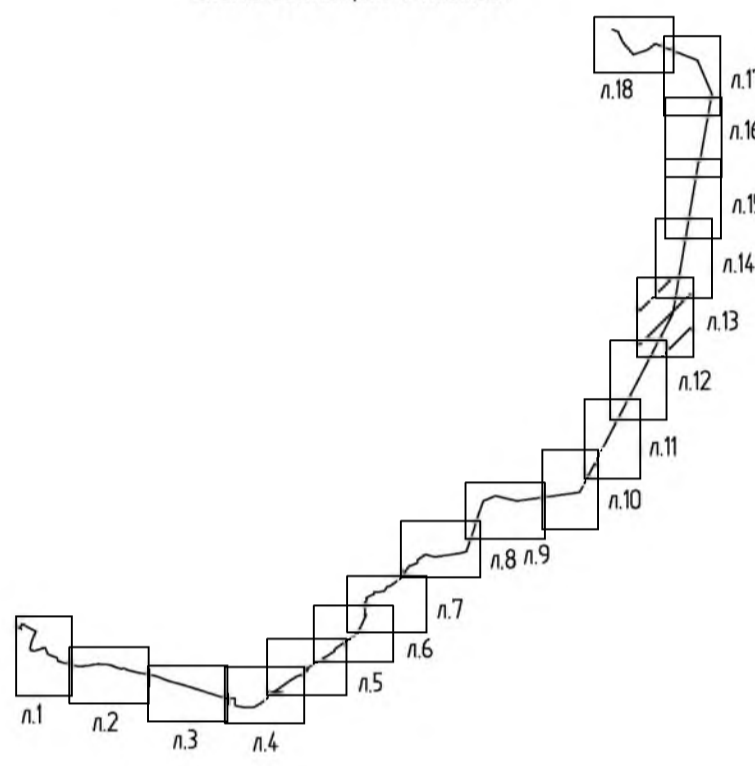
Подп. и дата

Инф.№ подл.





Схема совмещения листов:



УСЛОВНЫЕ ОБОЗНАЧЕНИЯ:

- Границы муниципальных образований
- Границы городских и сельских поселений
- Границы населенных пунктов
- Граница территории, в отношении которой утвержден (подготовлен) проект межевания (граница планируемого элемента планировочной структуры)
- 25:27:100101 - Границы кадастровых кварталов и их кадастровые номера
- 25:36:010201:861 - Границы земельных участков согласно сведениям из ЕГРН и их кадастровые номера
- 25:27:000000:8409 - Объекты капитального строительства согласно сведениям из ЕГРН и их кадастровые номера
- Границы публичных сервитутов, подлежащих установлению в соответствии с законодательством Российской Федерации в связи с размещением линейного объекта
- С1** - Условный номер устанавливаемого публичного сервитута

Линия совмещения листов

Лист 13

Лист 12

Примечания:

1. Система координат: МСК-25, зона 2; система высот: Балтийская.
2. Красные линии, утвержденные в составе проекта планировки территории, отсутствуют. Настоящим проектом межевания территории красные линии не устанавливаются и не изменяются.
3. Линии отступа от красных линий в целях определения мест допустимого размещения зданий, строений, сооружений, не устанавливаются.
4. Границы земельных участков, образование которых предусмотрено схемой расположения земельного участка или земельных участков на кадастровом плане территории, срок действия которой не истек, отсутствуют.
5. Настоящим проектом межевания не предусматривается образование земельных участков.

0185/Э-3-ПМТ1

Реконструкция линии электропередачи 110 кВ Садовая - Смоляниново/м

Изм.	Кол.уч.	Лист	№док	Подпись	Дата
Н. контр	Шишкова	02	23	<i>[Signature]</i>	02.23
Проверил	Шишкова	02	23	<i>[Signature]</i>	02.23
Разработал	Вандышева	02	23	<i>[Signature]</i>	02.23

Проект межевания территории  
Основная часть

Стадия	Лист	Листов
П	13	18

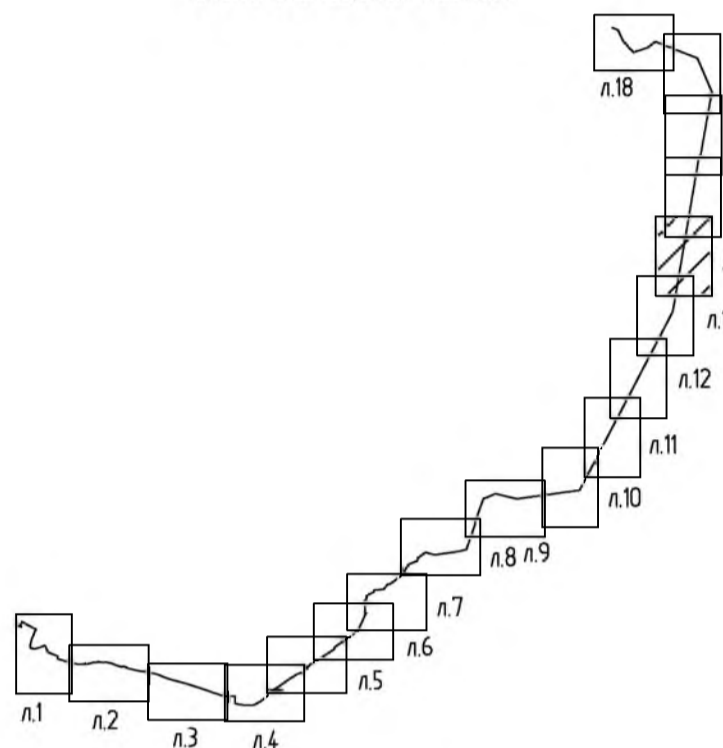
Чертеж межевания территории  
масштаб 1:5000



Согласовано	
Взам.инж.№	
Подп. и дата	
Инф.№ подл.	

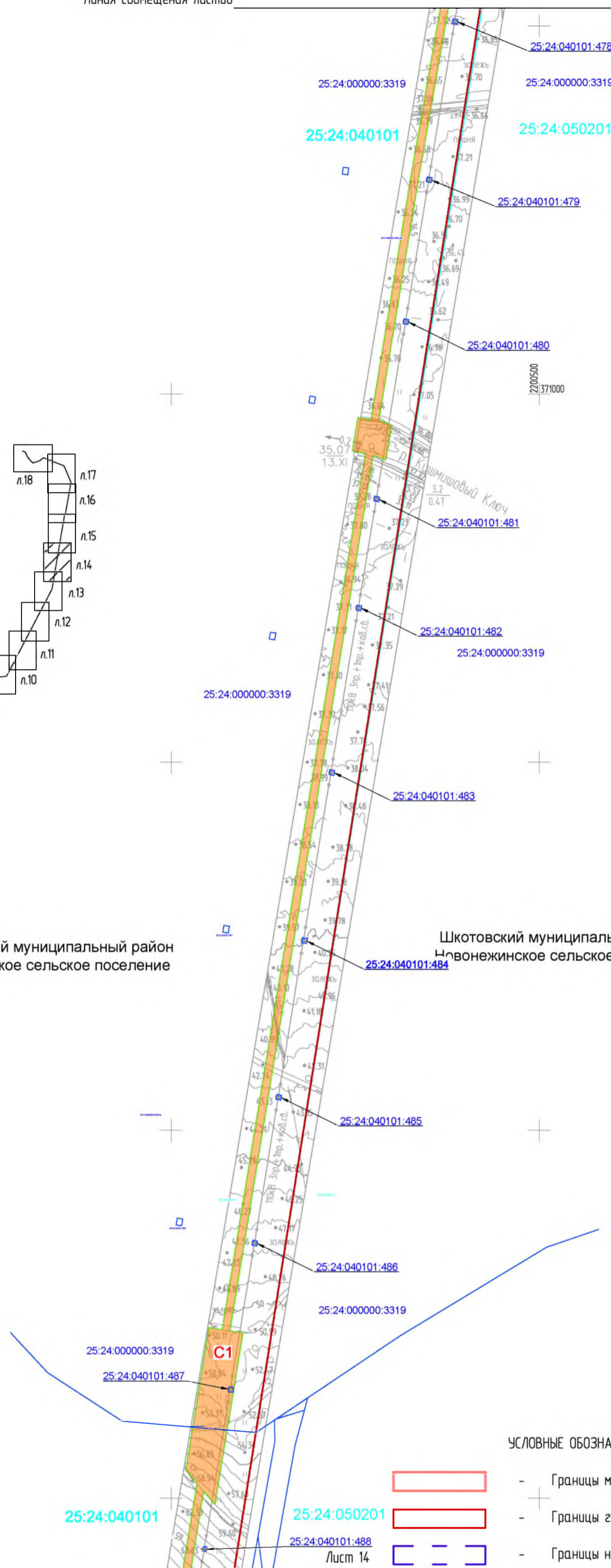


Схема совмещения листов:



Шкотовский муниципальный район  
Романовское сельское поселение

Шкотовский муниципальный район  
Нльвонежинское сельское поселение



УСЛОВНЫЕ ОБОЗНАЧЕНИЯ:

- Границы муниципальных образований
- Границы городских и сельских поселений
- Границы населенных пунктов
- Граница территории, в отношении которой утвержден (подготовлен) проект межевания (граница планируемого элемента планировочной структуры)
- Границы кадастровых кварталов и их кадастровые номера
- Границы земельных участков согласно сведениям из ЕГРН и их кадастровые номера
- Объекты капитального строительства согласно сведениям из ЕГРН и их кадастровые номера
- Границы публичных сервитутов, подлежащих установлению в соответствии с законодательством Российской Федерации в связи с размещением линейного объекта
- Условный номер устанавливаемого публичного сервитута

Примечания:

1. Система координат: МСК-25, зона 2; система высот: Балтийская.
2. Красные линии, утвержденные в составе проекта планировки территории, отсутствуют. Настоящим проектом межевания территории красные линии не устанавливаются и не изменяются.
3. Линии отступа от красных линий в целях определения мест допустимого размещения зданий, строений, сооружений, не устанавливаются.
4. Границы земельных участков, образование которых предусмотрено схемой расположения земельного участка или земельных участков на кадастровом плане территории, срок действия которой не истек, отсутствуют.
5. Настоящим проектом межевания не предусматривается образование земельных участков.

0185/Э-3-ПМТ1

						Реконструкция линии электропередачи 110 кВ Садовая - Смоляниново/м		
Изм.	Кол.уч.	Лист	№док	Подпись	Дата	Стадия	Лист	Листов
Н. контр	Шишкова	02-23		<i>[Signature]</i>	02-23	Проект межевания территории Основная часть	П	14
Проверил	Шишкова	02-23		<i>[Signature]</i>	02-23			
Разработал	Вандышева	02-23		<i>[Signature]</i>	02-23	Чертеж межевания территории масштаб 1:5000	ЭНЕРГОРЕГИОН	18

Согласовано

Взам.инф.№

Подп. и дата

Инф.№ подл.

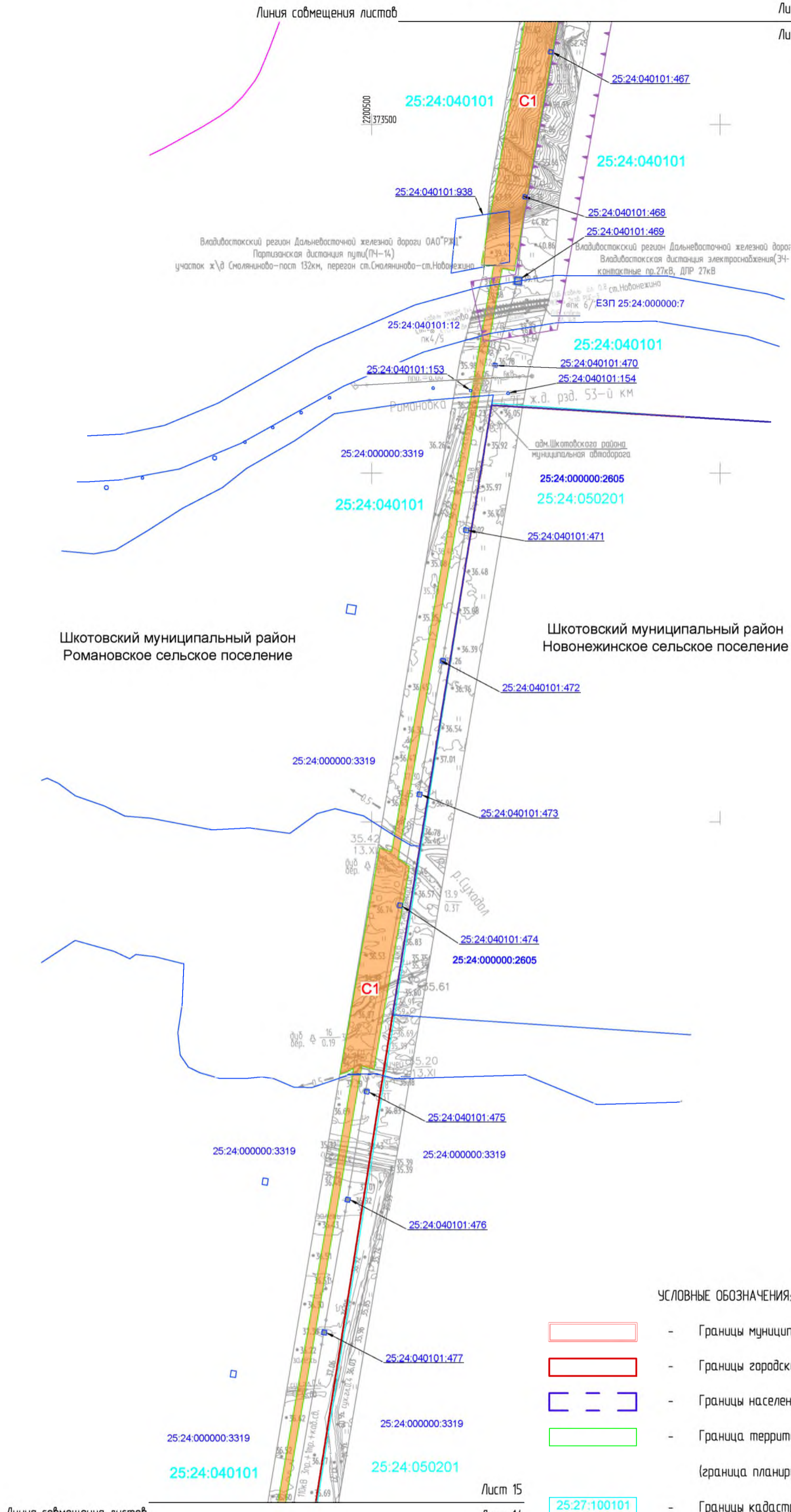
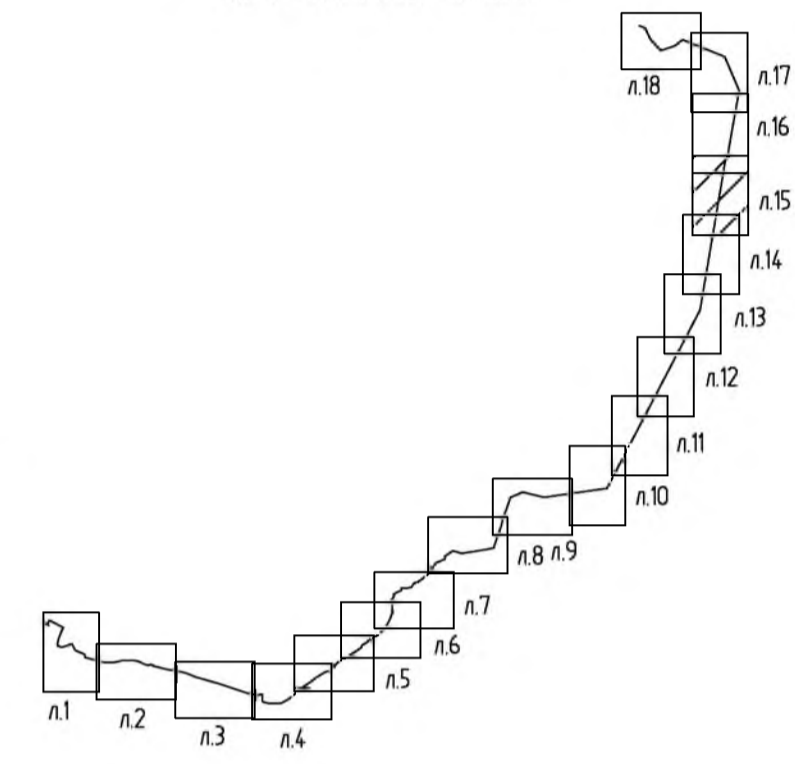


Схема совмещения листов:



УСЛОВНЫЕ ОБОЗНАЧЕНИЯ:

- Границы муниципальных образований
- Границы городских и сельских поселений
- Границы населенных пунктов
- Граница территории, в отношении которой утвержден (подготовлен) проект межевания (граница планируемого элемента планировочной структуры)
- Границы кадастровых кварталов и их кадастровые номера
- Границы земельных участков согласно сведениям из ЕГРН и их кадастровые номера
- Объекты капитального строительства согласно сведениям из ЕГРН и их кадастровые номера
- Границы публичных сервитутов, подлежащих установлению в соответствии с законодательством Российской Федерации в связи с размещением линейного объекта
- C1 - Условный номер устанавливаемого публичного сервитута
- Границы существующих элементов планировочной структуры:
  - Для размещения автомобильной дороги согласно ДПТ "Газопровод-отвод и ГРС Врангель" (утверждена Распоряжением Департамента градостроительства Приморского края № 64-ра от 29.04.2016)

Согласовано	
Взам.ин.б/м	
Подп. и дата	
Ин.б.Н. подл.	

Примечания:

- Система координат: МСК-25, зона 2; система высот: Балтийская.
- Красные линии, утвержденные в составе проекта планировки территории, отсутствуют. Настоящим проектом межевания территории красные линии не устанавливаются и не изменяются.
- Линии отступа от красных линий в целях определения мест допустимого размещения зданий, строений, сооружений, не устанавливаются.
- Границы земельных участков, образование которых предусмотрено схемой расположения земельного участка или земельных участков на кадастровом плане территории, срок действия которой не истек, отсутствуют.
- Настоящим проектом межевания не предусматривается образование земельных участков.

0185/Э-3-ПМТ1													
Реконструкция линии электропередачи 110 кВ Садовая - Смоляниново/м													
Изм.	Кол.уч.	Лист	№док	Подпись	Дата								
				<i>[Signature]</i>	02.23								
				<i>[Signature]</i>	02.23								
				<i>[Signature]</i>	02.23								
<table border="1" style="width: 100%; border-collapse: collapse;"> <tr> <td style="width: 50%;">Проект межевания территории</td> <td style="width: 10%;">Стадия</td> <td style="width: 10%;">Лист</td> <td style="width: 10%;">Листов</td> </tr> <tr> <td>Основная часть</td> <td>П</td> <td>15</td> <td>18</td> </tr> </table>						Проект межевания территории	Стадия	Лист	Листов	Основная часть	П	15	18
Проект межевания территории	Стадия	Лист	Листов										
Основная часть	П	15	18										
<table border="1" style="width: 100%; border-collapse: collapse;"> <tr> <td style="width: 50%;">Чертеж межевания территории</td> <td style="width: 10%;">Масштаб</td> </tr> <tr> <td>масштаб 1:5000</td> <td></td> </tr> </table>						Чертеж межевания территории	Масштаб	масштаб 1:5000					
Чертеж межевания территории	Масштаб												
масштаб 1:5000													

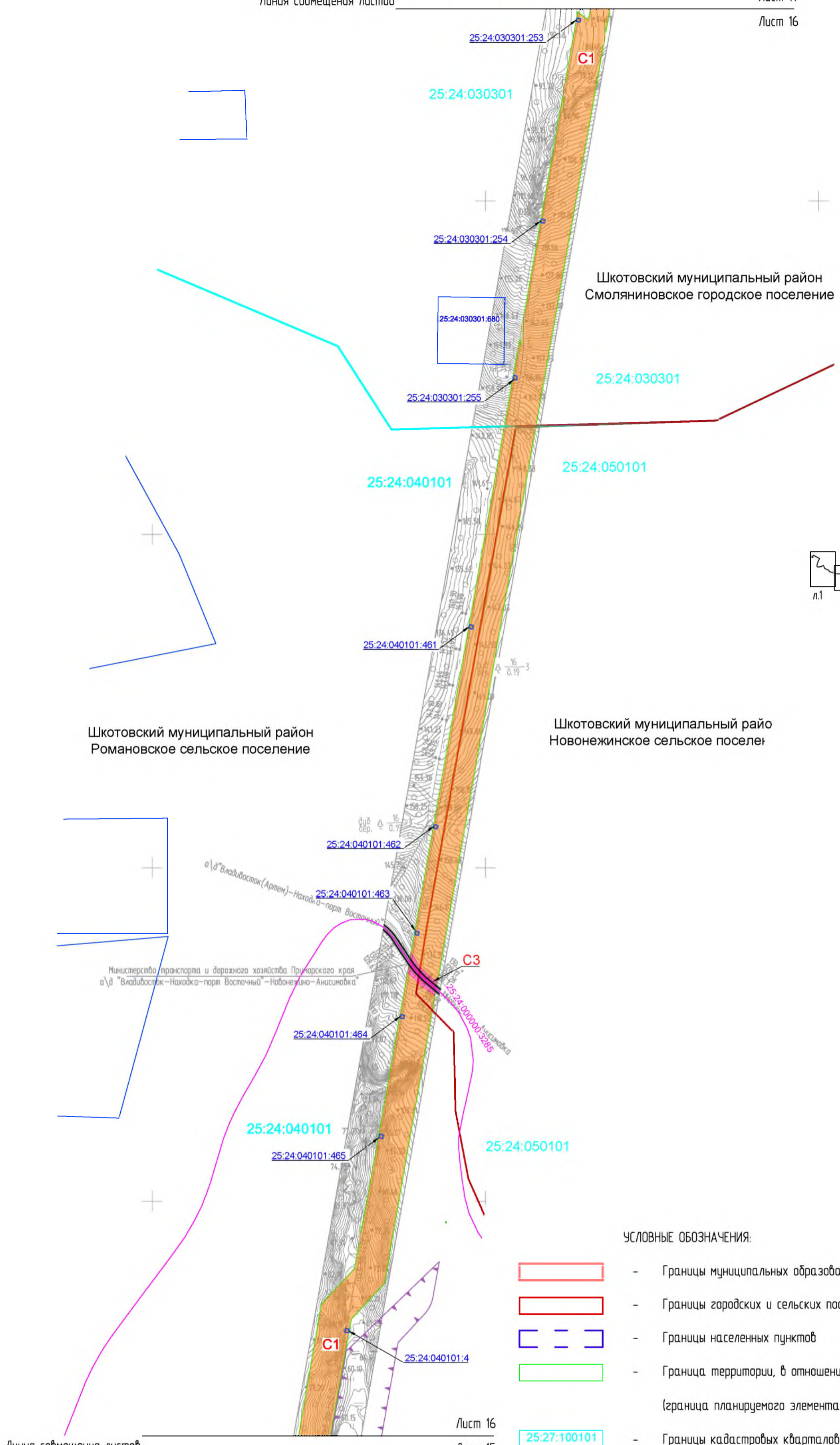
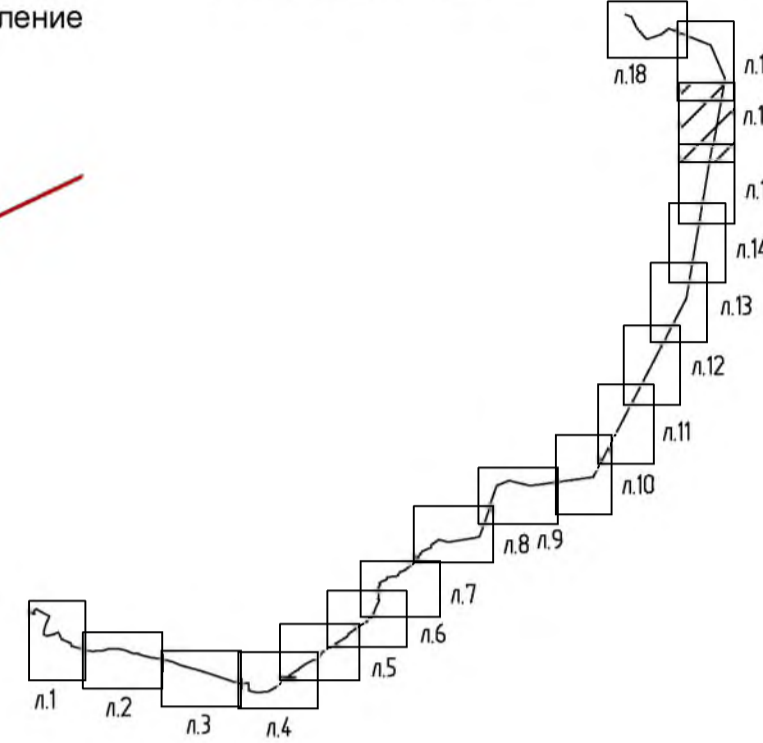


Схема совмещения листов:



УСЛОВНЫЕ ОБОЗНАЧЕНИЯ:

- Границы муниципальных образований
- Границы городских и сельских поселений
- Границы населенных пунктов
- Граница территории, в отношении которой утвержден (подготовлен) проект межевания (граница планируемого элемента планировочной структуры)
- 25:27:100101 - Границы кадастровых кварталов и их кадастровые номера
- 25:36:010201:861 - Границы земельных участков согласно сведениям из ЕГРН и их кадастровые номера
- 25:27:000000:8409 - Объекты капитального строительства согласно сведениям из ЕГРН и их кадастровые номера
- Границы публичных сервитутов, подлежащих установлению в соответствии с законодательством Российской Федерации в связи с размещением линейного объекта
- C1 - Условный номер устанавливаемого публичного сервитута
- Границы существующих элементов планировочной структуры:
  - Для размещения автомобильной дороги согласно ДПТ "Газопровод-отвод и ГРС Врангель" (утверждена Распоряжением Департамента градостроительства Приморского края № 64-ра от 29.04.2016)

Примечания:

1. Система координат: МСК-25, зона 2; система высот: Балтийская.
2. Красные линии, утвержденные в составе проекта планировки территории, отсутствуют. Настоящим проектом межевания территории красные линии не устанавливаются и не изменяются.
3. Линии отступа от красных линий в целях определения мест допустимого размещения зданий, строений, сооружений, не устанавливаются.
4. Границы земельных участков, образование которых предусмотрено схемой расположения земельного участка или земельных участков на кадастровом плане территории, срок действия которой не истек, отсутствуют.
5. Настоящим проектом межевания не предусматривается образование земельных участков.

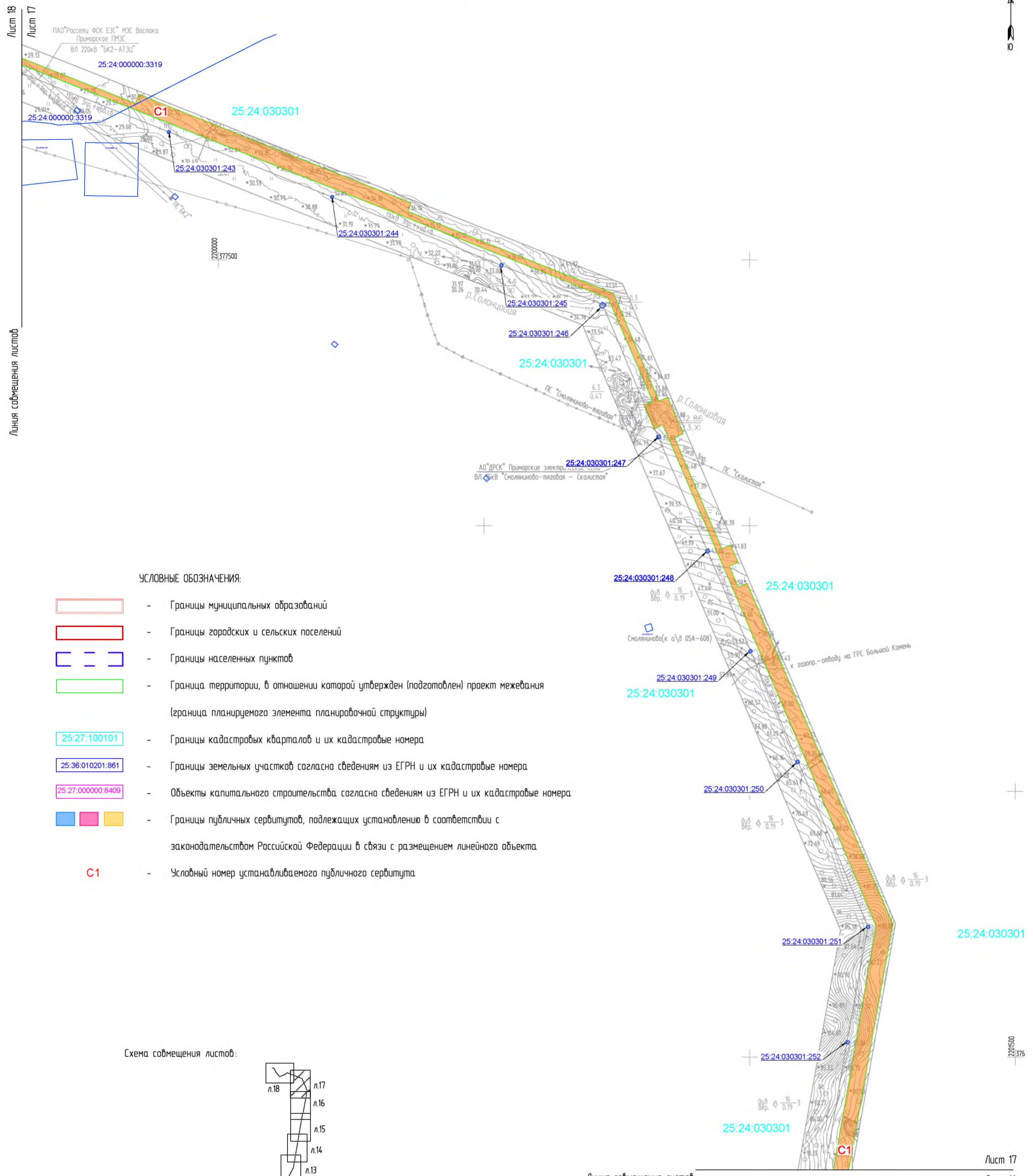
0185/Э-3-ПМТ1

Реконструкция линии электропередачи 110 кВ Садовая - Смоляниново/м

Изм.	Кол.уч.	Лист	№док	Подпись	Дата	Стадия	Лист	Листов	
Н. контр	Шихов	02	23	<i>[Signature]</i>	02.23	Проект межевания территории Основная часть	П	16	
Проверил	Шихов	02	23	<i>[Signature]</i>	02.23				
Разработал	Вандышева	02	23	<i>[Signature]</i>	02.23				
Чертеж межевания территории масштаб 1:5000									



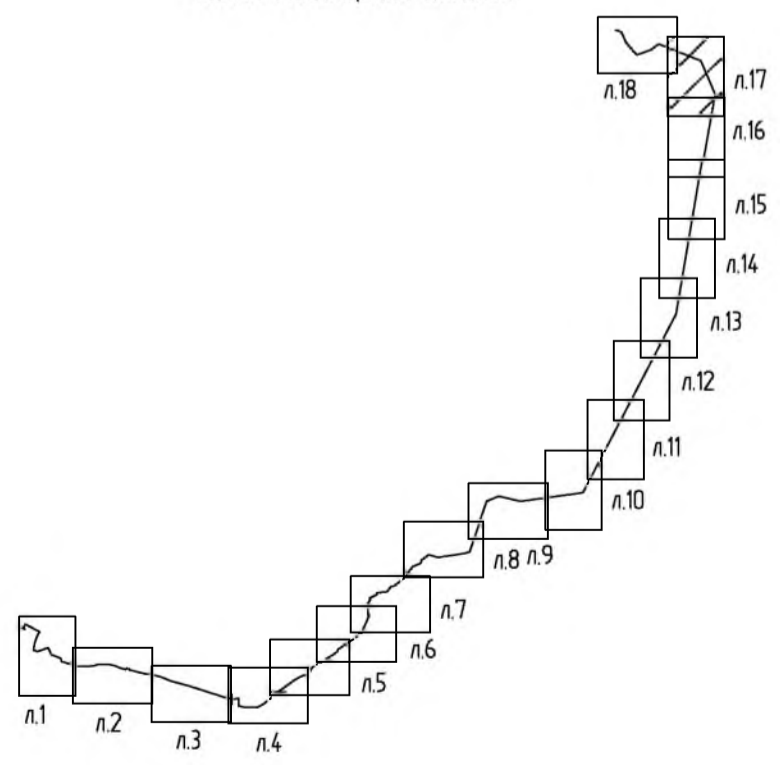
Согласовано	
Визировано	
Подп. и дата	
Инф.Н. подл.	



УСЛОВНЫЕ ОБОЗНАЧЕНИЯ:

- Границы муниципальных образований
- Границы городских и сельских поселений
- Границы населенных пунктов
- Граница территории, в отношении которой утвержден (подготовлен) проект межевания (граница планируемого элемента планировочной структуры)
- 25:27:100101 - Границы кадастровых кварталов и их кадастровые номера
- 25:36:010201:861 - Границы земельных участков согласно сведениям из ЕГРН и их кадастровые номера
- 25:27:000000:8409 - Объекты капитального строительства согласно сведениям из ЕГРН и их кадастровые номера
- Границы публичных сервитутов, подлежащих установлению в соответствии с законодательством Российской Федерации в связи с размещением линейного объекта
- C1 - Условный номер устанавливаемого публичного сервитута

Схема совмещения листов:



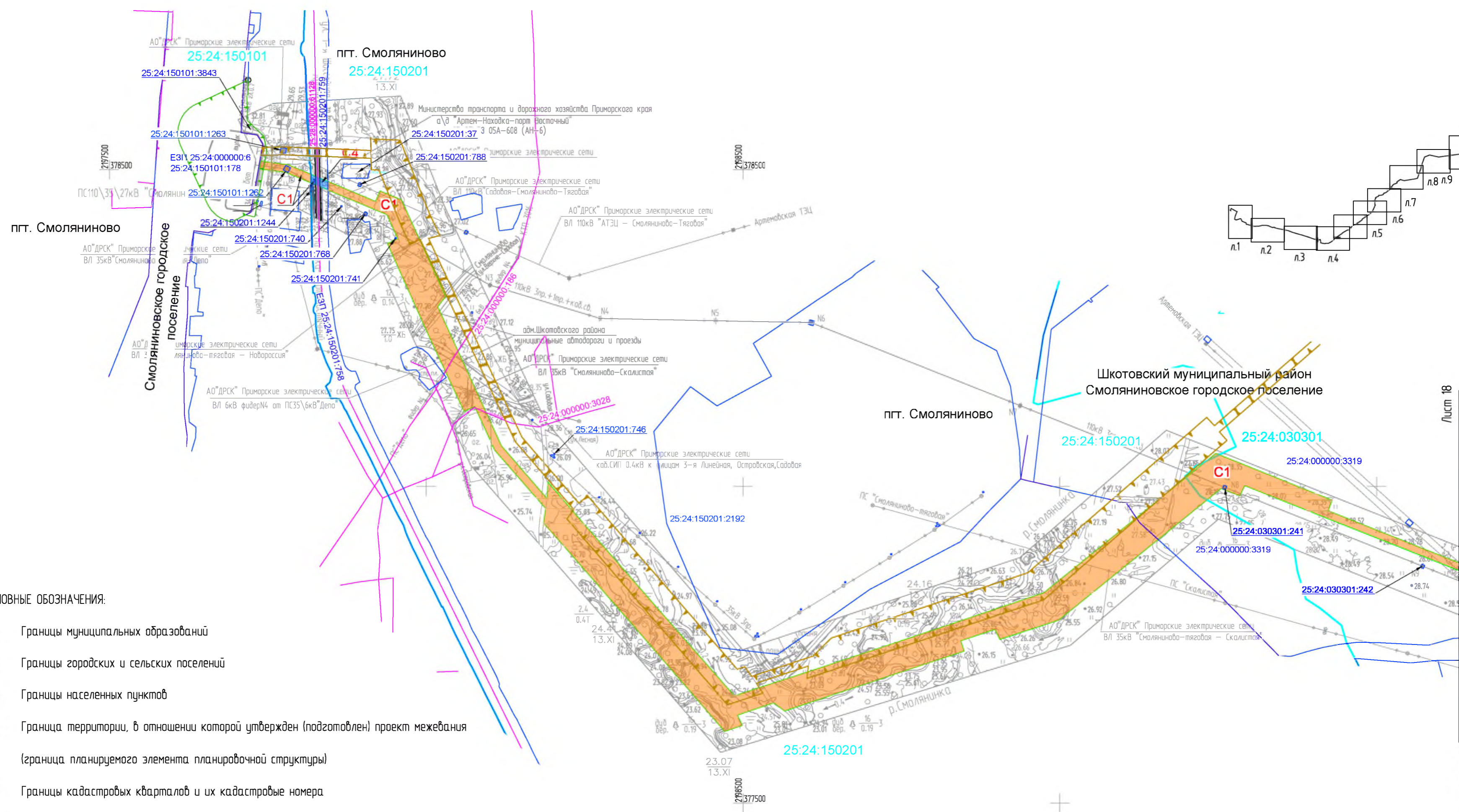
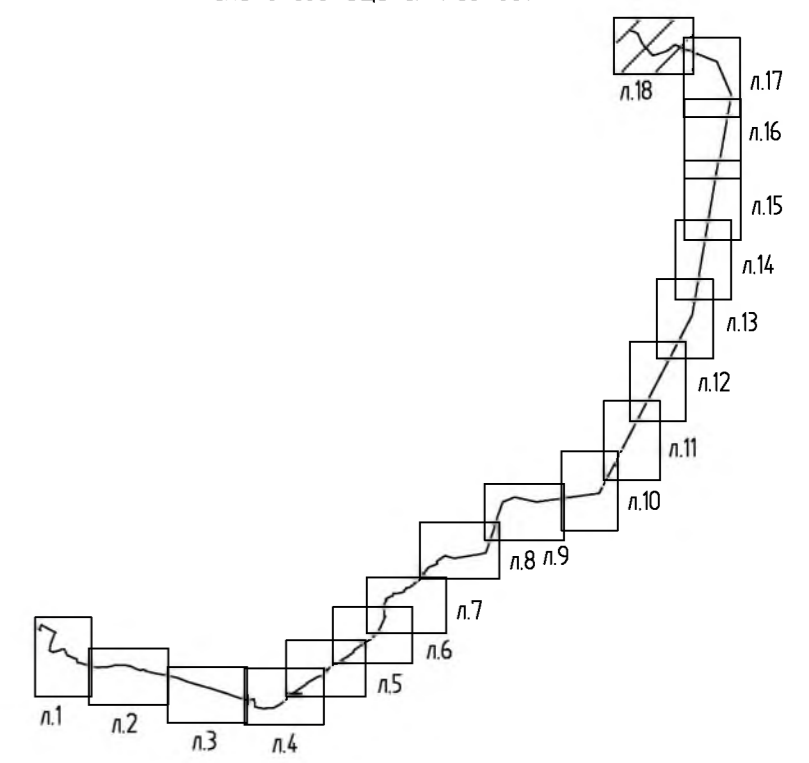
Примечания:  
 1. Система координат: МСК-25, зона 2; система высот: Балтийская.  
 2. Красные линии, утвержденные в составе проекта планировки территории, отсутствуют. Настоящим проектом межевания территории красные линии не устанавливаются и не изменяются.  
 3. Линии отступа от красных линий в целях определения мест допустимого размещения зданий, строений, сооружений, не устанавливаются.  
 4. Границы земельных участков, образование которых предусмотрено схемой расположения земельного участка или земельных участков на кадастровом плане территории, срок действия которой не истек, отсутствуют.  
 5. Настоящим проектом межевания не предусматривается образование земельных участков.

Линия совмещения листов

Лист 17  
Лист 16

Согласовано	
Взам.инв.№	
Подп. и дата	
Инв.№ подл.	

0185/Э-3-ПМТ1					
Реконструкция линии электропередачи 110 кВ Садовая - Смоляниново/м					
Изм.	Кол.уч.	Лист	№док	Подпись	Дата
Н. контр	Шискав	02	23	<i>[Signature]</i>	02.23
Проверил	Шискав	02	23	<i>[Signature]</i>	02.23
Разработал	Вандышева	02	23	<i>[Signature]</i>	02.23
Проект межевания территории Основная часть					
Чертеж межевания территории масштаб 1:5000					
		Стадия	Лист	Листов	
		П	17	18	
				<b>ЭНЕРГОРЕГИОН</b>	



УСЛОВНЫЕ ОБОЗНАЧЕНИЯ:

- Границы муниципальных образований
- Границы городских и сельских поселений
- Границы населенных пунктов
- Граница территории, в отношении которой утвержден (подготовлен) проект межевания (граница планируемого элемента планировочной структуры)
- 25:27:100101 - Границы кадастровых кварталов и их кадастровые номера
- 25:36:010201:861 - Границы земельных участков согласно сведениям из ЕГРН и их кадастровые номера
- 25:27:000000:8409 - Объекты капитального строительства согласно сведениям из ЕГРН и их кадастровые номера
- Границы публичных сервитутов, подлежащих установлению в соответствии с законодательством Российской Федерации в связи с размещением линейного объекта
- С1 - Условный номер устанавливаемого публичного сервитута

Границы существующих элементов планировочной структуры:

- Для размещения проектируемого линейного объекта согласно ДПТ "Обход участка Шкотово - Смоляниново Дальневосточной железной дороги" в рамках реализации проекта "Увеличение пропускной способности участка Тайшет - порты Дальнего Востока (Восточный полигон)" (утверждена Распоряжением Федерального агентства железнодорожного транспорта от 24.04.2016г. №АИ-563-р)
- Для размещения ЛЭП 110 кВ согласно ДПТ "Строительство линии электропередачи 110 кВ Артемовская ТЭЦ - Смоляниново/м" (утверждена Распоряжением Департамента архитектуры и развития территорий Приморского края от 03.10.2022г. № 12-ра)

Примечания:

1. Система координат: МСК-25, зона 2; система высот: Балтийская.
2. Красные линии, утвержденные в составе проекта планировки территории, отсутствуют. Настоящим проектом межевания территории красные линии не устанавливаются и не изменяются.
3. Линии отступа от красных линий в целях определения мест допустимого размещения зданий, строений, сооружений, не устанавливаются.
4. Границы земельных участков, образование которых предусмотрено схемой расположения земельного участка или земельных участков на кадастровом плане территории, срок действия которой не истек, отсутствуют.
5. Настоящим проектом межевания не предусматривается образование земельных участков.

0185/Э-3-ПМТ1

Реконструкция линии электропередачи 110 кВ Садовая - Смоляниново/м

Изм.	Кол.уч.	Лист	№док	Подпись	Дата	Стадия	Лист	Листов
Н. контр.	Шушков			<i>[Signature]</i>	02.23	Проект межевания территории Основная часть	П	18
Проверил	Шушков			<i>[Signature]</i>	02.23			
Разработал	Вандышева			<i>[Signature]</i>	02.23			
Чертеж межевания территории масштаб 1:5000								



Согласовано  
Васильев  
Подп. и дата  
Ин-Н. подл.

Лист 18  
Лист 17  
Линия совмещения листов

## Раздел 2. Проект межевания территории. Текстовая часть

### *Перечень образуемых земельных участков*

Настоящим проектом не предусматривается образование земельных участков.

Целевое назначение лесов, вид (виды) разрешенного использования лесного участка, количественные и качественные характеристики лесного участка, сведения о нахождении лесного участка в границах особо защитных участков лесов представлены в таблице 1.

Инв. № подл.	Подпись и дата	Взам. инв. №					Лист
Изм.	Кол. уч.	Лист	№ док.	Подпись	Дата	0185/Э-3-ПМТ1	

Инв. № подл.	Подпись и дата	Взам. инв. №

Таблица 1. Целевое назначение лесов, категории защитных лесов, количественные и качественные характеристики

№	Наименование участкового лесничества/урочища (при наличии)	Целевое назначение лесов, категории защитных лесов	Номер квартала	Номер выдела	Виды ОЗУ, наименование ООПТ, виды зон с особыми условиями использования территорий	Площадь (га)	Состав насаждений Подрост: Подлесок:	Возраст/Высота/ Диаметр	Бонитет	Полнота	Общий запас древесины, куб.м	Запас сырораст. Леса м.кв/га	
1	2	3	4	5	6	7	8	9	10	11	12	13	
2	Петровское лесничество	Эксплуатируемые леса	18	56	-	1,1263	линия электропередач	-	-	-	-	-	
3				58	-	0,3060	линия электропередач	-	-	-	-	-	-
4				45	участки лесов вокруг сельских населенных пунктов и садоводческих товариществ	0,5360	7Д2БЧ1ББ	Д80/15/24 15Б470/14/20 ББ40/15/20	4	0,7	75,04	140	
5				3	участки лесов вокруг сельских населенных пунктов и садоводческих товариществ	3,6344	7Д2БЧ1ББ	Д80/15/24 15Б470/14/20 ББ40/15/20	4	0,7	508,816	140	
6				4	участки лесов вокруг сельских населенных пунктов и садоводческих товариществ	2,0793	3Д2БЧ1ЯС2 ОЛ1ЛП1ББ	Д80/16/24 16Б470/16/24 ЯС70/15/20 ОЛ40/15/20 ЛП90/16/24 ББ60/16/24	4	0,6	270,309	130	
7				54	берегозащитные участки лесов	0,6288	4ЯС2ОР2ОЛ 2И	ЯС110/16/28 16ОР/70/15/24 ОЛ50/16/24 И90/15/24	5	0,6	56,592	90	
8				6	участки лесов вокруг сельских	0,8756	пустырь	Д	5	-	-	-	

Изм.	Кол. №	Лист	№ док.	Подпись	Дата
<b>0185/Э-4-ПМТ1</b>					
21	Лист				



Инв. № подл.	Подпись и дата	Взам. инв. №

Изм.	Кол. уч.	Лист	№ док.	Подпись	Дата

**0185/Э-4-ПМТ1**

Лист  
**22**

№	Наименование участкового лесничества/ урочища (при наличии)	Целевое назначен ие лесов, категории защитных лесов	Номер квартала	Номер выдела	Виды ОЗУ, наименование ООПТ, виды зон с особыми условиями использования территорий	Площадь (га)	Состав насаждений Подрост: Подлесок:	Возраст/Высота/ Диаметр	Бонитет	Полнота	Общий запас древесины, куб.м	Запас сырораст. Леса м.кв/га
					населенных пунктов и садоводческих товариществ							
9				62	-	0,1604	линия электропере дач	-	-	-	-	-
10				19	-	0,1706	8Д2БЧ+И	Д90/15/26 15Б480/15/24 И70/14/20	4	0,5	17,06	100
<b>11</b>			Итого								927,817	
12	Петровск ое лесничес тво	Эксплуат ируемые леса	19	68	-	<b>0,2293</b>	линия электропере дач	-	-	-	-	-
13	Петровское лесничество	Эксплуатируемые леса	8	12	Берегозащитные участки лесов	1,0263	2Д2БЧ1И1О Р4ОЛ	Д80/16/24 16Б470/16/24 И70/15/24 ОР60/14/20 ОЛ40/16/24	4	0,6	133,419	130
14				-	8,4011	7Д2БЧ1ББ	Д80/15/24 15Б470/15/20 ББ40/15/20	4	0,6	1008,13	120	
15				-	0,0211	линия электропере дач	-	-	-	-		
<b>16</b>				Итого								

Инв. № подл.	Подпись и дата	Взам. инв. №

Изм.	Кол. №	Лист	№ док.	Подпись	Дата

0185/Э-4-ПМТ1	
23	Лист

№	Наименование участкового лесничества/урочища (при наличии)	Целевое назначение лесов, категории защитных лесов	Номер квартала	Номер выдела	Виды ОЗУ, наименование ООПТ, виды зон с особыми условиями использования территорий	Площадь (га)	Состав насаждений Подрост: Подлесок:	Возраст/Высота/ Диаметр	Бонитет	Полнота	Общий запас древесины, куб.м	Запас сырораст. Леса м.кв/га
17	Петровское лесничество	Эксплуатируемые леса	4	23	-	1,2466	6Д2БК2ББ+И	Д70/15/20 15БК70/15/24 ББ40/15/20 И70/14/20	4	0,6	149,592	120
18				25	-	0,6116	линия электропередач	-	-	-	-	-
19				Итого								
20	Петровское лесничество	Эксплуатируемые леса	3	24	-	<b>2,0442</b>	линия электропередач	-	-	-	-	-
<b>21</b>	Шкотовское лесничество	Защитные полосы лесов,располож. вдоль жд и автодорог общ.пользования	132	7	-	0,8213	пустырь	Д	-	-	-	-
22				6	-	1,3258	7Д2БЧ1ЛП+КЛ+ЯС	Д90/19/24 19БЧ70/17/20 ЛП100/19/28 КЛ60/15/18 ЯС100/18/20	3	0,5	159,096	120
23				13	Берегозащитные участки лесов	0,6336	7Д1БЧ1КЛ1ЛП+ЯС	Д120/20/32 19БЧ80/17/24 КЛ60/16/20 ЛП120/20/32 ЯС110/19/24	4	0,5	76,032	120
24				16	-	1.0511	линия электропередач	-	-	-	-	-

Инв. № подл.	Подпись и дата	Взам. инв. №

Изм.	Кол. №	Лист	№ док.	Подпись	Дата

0185/Э-4-ПМТ1

24

Лист

№	Наименование участкового лесничества/ урочища (при наличии)	Целевое назначение лесов, категории защитных лесов	Номер квартала	Номер выдела	Виды ОЗУ, наименование ООПТ, виды зон с особыми условиями использования территорий	Площадь (га)	Состав насаждений Подрост: Подлесок:	Возраст/Высота/ Диаметр	Бонитет	Полнота	Общий запас древесины, куб.м	Запас сырораст. Леса м.кв/га
25				8	Берегозащитные участки лесов	0,2989	7Д2БЧ1ЛП+ КЛ+ЯС	Д90/19/24 19Б470/17/20 ЛП100/19/28 КЛ60/15/18 ЯС100/18/20	3	0,6	44,835	150
26				2	-	0,9169	7Д1БЧ1КЛ1 ЛП	Д120/19/32 19Б480/17/24 КЛ60/16/20 ЛП120/20/32	4	0,7	146.704	160
27				1	-	0,1018	8Д1БЧ1ЛП	Д110/18/24 18Б480/17/20 ЛП110/18/24	4	0,7	16.288	160
28			Итого								442.955	
29	Шкотовское лесничество	Защитные полосы лесов,располож. вдоль жд и автодорог общ.пользования		9	-	0,2790	линия электропередач	-	-	-	-	-
30			131	1	-	0,3065	5Д2БЧ1КЛ1С 1ЛП	Д100/17/24 16Б460/15/20 КЛ60/14/12 С40/15/20 ЛП100/17/28	4	0,7	36.780	120
31			Итого								36.780	
32	Шкотовское лесничество	Эксплуатационные леса	125	14	-	0.0481	8Д1БЧ1ЛП+ Д	Д110/19/28 19Б480/17/20 ЛП110/19/24 Д130/19/32	4	0,7	8.177	170

26

Инв. № подл.	Подпись и дата	Взам. инв. №

№	Наименование участкового лесничества/ урочища (при наличии)	Целевое назначен ие лесов, категории защитных лесов	Номер квартала	Номер выдела	Виды ОЗУ, наименование ООПТ, виды зон с особыми условиями использования территорий	Площадь (га)	Состав насаждений Подрост: Подлесок:	Возраст/Высота/ Диаметр	Бонитет	Полнота	Общий запас древесины, куб.м	Запас сырораст. Леса м.кв/га
33				15	-	0,2391	8Д1БЧ1ЛП+ Д	Д110/19/28 19БЧ80/17/20 ЛП110/19/24 Д130/19/32	4	0,7	40,647	170
34				8	-	0,1739	4Д1БЧ1КЛ4 ЛП	Д100/18/24 18БЧ70/16/24 КЛ70/16/20 ЛП100/19/20	4	0,6	22,607	130
35				22	-	1,3353	линия электропере дач	-	-	-	-	-
36				9	-	1,4413	5Д1БЧ1КЛЗ ЛП+ЯС	Д100/18/24 18БЧ70/16/24 КЛ70/16/20 ЛП110/19/20 ЯС100/19/20	4	0,6	187,369	130
37				1	-	0,0025	3Д1БЧ1КЛ4 ЛП1ЛП+ЯС	Д100/18/24 17БЧ70/16/24 КЛ70/16/20 ЛП70/15/20 ЛП120/20/36 ЯС110/19/24	4	0,6	0,325	130
38				21	-	1,0236	линия электропере дач	-	-	-	-	-

0185/Э-4-ПМТ1

Инв. № подл.	Подпись и дата	Взам. инв. №

Изм.	Кол. №	Лист	№ док.	Подпись	Дата

№	Наименование участкового лесничества/ урочища (при наличии)	Целевое назначен ие лесов, категории защитных лесов	Номер квартала	Номер выдела	Виды ОЗУ, наименование ООПТ, виды зон с особыми условиями использования территорий	Площадь (га)	Состав насаждений Подрост: Подлесок:	Возраст/Высота/ Диаметр	Бонитет	Полнота	Общий запас древесины, куб.м	Запас сырораст. Леса м.кв/га
39				2	-	1,7328	ЗД1БЧ1КЛ4 ЛП1ЛП+ЯС	Д100/18/24 17БЧ70/16/20 КЛ70/16/20 ЛП70/15/20 ЛП120/20/36 ЯС110/19/24	4	0,6	225,264	130
40			Итого			5,9966					484,389	
<b>Итого по землям лесного фонда:</b>						<b>34,8291</b>					<b>3183,08</b>	
<b>В том числе в ОЗУ:</b>						<b>9,7129</b>					<b>1165,04</b>	

0185/Э-4-ПМТ1

Существующие земельные участки, в отношении которых предполагаются их резервирование и (или) изъятие для государственных или муниципальных нужд отсутствуют.

Перечень кадастровых номеров существующих земельных участков, на которых линейный объект может быть размещен на условиях сервитута, публичного сервитута, их адреса или описание местоположения приведены в таблице 2.

Таблица 2

№	Условный номер сервитута	Кадастровый номер земельного участка/кадастрового квартала	Площадь земельного участка, кв.м.	Категория земель	Вид разрешенного использования	Адрес (описание местоположения) земельного участка	Вид права; Правообладатель земельного участка/земель	Площадь части земельного участка/земель, подлежащая обременению публичным сервитутом, кв.м.
1	C1	25:36:010202:2531	6438	Земли населенных пунктов	объекты инженерно-технического обеспечения	Участок находится примерно в 105 м, по направлению на юг от ориентира. Почтовый адрес ориентира: Приморский край, городской округ Большой Камень, г Большой Камень, ул Лазо, д 8	Сведения отсутствуют	221
2	C1	25:36:010202	-	Земли населенных пунктов	-	Российская Федерация, Приморский край, городской округ Большой Камень	Земли государственной собственности; Государственная собственность не разграничена	569
3	C1	25:36:010201	-	Земли населенных пунктов	-	Российская Федерация, Приморский край, городской округ Большой Камень	Земли государственной собственности; Государственная собственность не разграничена	730

Инва. № подл.	Подпись и дата	Взам. инв. №

Изм.	Кол. уч.	Лист	№ док.	Подпись	Дата

0185/Э-3-ПМТ1

Лист

27

4	C1	25:36:010201:296	900	Земли населенных пунктов	Пог огород	установлено относительно ориентира, расположенного в границах участка. Ориентир жилой дом. Почтовый адрес ориентира: край Приморский, адм. ок городской округ ЗАТО Большой Камень, г. Большой Камень, ул. Ленина, дом 3	Сведения отсутствуют	23
5	C1	25:36:010201:1169	12300	Земли населенных пунктов	Для ведения гражданами садоводства и огородничества	Участок находится примерно в 74 м, по направлению на юго-запад от ориентира. Почтовый адрес ориентира: край Приморский, адм. ок городской округ ЗАТО Большой Камень, г. Большой Камень, ул. Ленина, дом 3	Сведения отсутствуют	546
6	C1	25:36:010201:861	80382	Земли населенных пунктов	Для внутриквартального проезда	край Приморский, адм. ок городской округ ЗАТО Большой Камень, г. Большой Камень, ул. Карла Маркса	Сведения отсутствуют	668
7	C1	25:36:000000:2201	3327	Земли населенных пунктов	Благоустройства территории	Приморский край, Городской округ Большой Камень, г. Большой Камень	Сведения отсутствуют	511
8	C1	25:36:010202:57	2145	Земли населенных пунктов	Автозаправочная станция	край Приморский, адм. ок городской округ ЗАТО Большой Камень, г. Большой Камень, ул. Парковая, дом 1	Собственность: Бакай Эдуард Евгеньевич	37
9	C1	25:36:010201:16215	16976	Земли населенных пунктов	Городской парк	Участок находится примерно в от ориентира по направлению на Участок находится примерно в 88 м, по направлению	Сведения отсутствуют	1289

Инв. № подл.	Подпись и дата	Взам. инв. №							Лист
			<b>0185/Э-3-ПМТ1</b>						
Изм.	Кол. уч.	Лист	№ док.	Подпись	Дата				

						на юг от ориентира. Почтовый адрес ориентира: Приморский край, городской округ Большой Камень, г Большой Камень, ул Ленина, д 4		
10	C1	25:36:010201:14483	22000	Земли населенных пунктов	под парковую зону	Участок находится примерно в от ориентира по направлению на Участок находится примерно в 5 м, по направлению на юг от ориентира. Почтовый адрес ориентира: край Приморский, г. Большой Камень, ул. Карла Маркса, 49	Сведения отсутствуют	226
11	C1	25:36:000000:1845	104983	Земли населенных пунктов	Для размещения автомобильных дорог и их конструктивных элементов	Приморский край, г Большой Камень	Сервитут: АО "Корпорация развития Дальнего Востока" с 13.02.2021 по 01.06.2023	2461
12	C1	25:36:010201:16324	493	Земли населенных пунктов	Коммунальное обслуживание	Участок находится примерно в 1293 м, по направлению на юго-восток от ориентира. Почтовый адрес ориентира: Приморский край, г Большой Камень, ул Степана Лебедева, 1	Сервитут: АО "Корпорация развития Дальнего Востока" с 01.01.2020 по 31.12.2021	73
13	C1	25:36:010201:16819	39884	Земли населенных пунктов	Многоквартирные жилые дома	край Приморский, городской округ Большой Камень, г. Большой Камень, ул. Ключевая, дом 2а	Аренда (в том числе, субаренда): АО АО "Корпорация развития Дальнего Востока" с 01.07.2016 по 01.07.2085 Аренда (в том числе, субаренда): ООО "Судостроительный комплекс "Звезда"	259

Инва. № подл.	Подпись и дата	Взам. инв. №

Изм.	Кол. уч.	Лист	№ док.	Подпись	Дата

0185/Э-3-ПМТ1

Лист

29



с 01.07.2016 по  
30.06.2085

14

С1

25:36:010203:3464

2079

Земли  
населен  
ных  
пунктов

многоквартир  
ный жилой дом;  
общежитие;  
учреждение  
дошкольного  
воспитания;  
детский сад;  
общеобразоват  
ельное  
учреждение;  
специализиров  
анное  
образовательн  
ое  
учреждение;  
учреждение  
начального  
профессиональ  
ного  
образования;  
здание  
поликлиники;  
аптека;  
библиотека;  
музей;  
выставочный  
зал; галерея;  
клуб;  
спортивные  
площадки  
общего  
пользования;  
спортивно-  
оздоровительн  
ый центр;  
здание для  
размещения  
подразделени  
й органов  
охраны  
правопорядка;  
объекты  
гражданской  
обороны;  
объекты  
технического  
обеспечения;  
благоустройств  
о придомовой  
территории;  
площадки  
размещения  
контейнеров  
для сбора  
твердых  
бытовых  
отходов;  
рекламная

Участок  
находится  
примерно в 370  
м, по  
направлению на  
северо-восток от  
ориентира.  
Почтовый адрес  
ориентира:  
Приморский  
край, городской  
округ Большой  
Камень, г.  
Большой  
Камень, ул.  
Северная, дом  
35

Аренда (в том  
числе,  
субаренда): АО  
АО "Корпорация  
развития  
Дальнего  
Востока"  
с 27.12.2016 по  
27.01.2086

12

Инва. № подл.	Подпись и дата	Взам. инв. №

Изм.	Кол. уч.	Лист	№ док.	Подпись	Дата

0185/Э-3-ПМТ1

Лист

30

конструкция;  
 стоянка  
 постоянного  
 хранения  
 автомобильног  
 о транспорта;  
 автостоянка;  
 капитальный  
 гараж  
 боксового типа  
 для  
 индивидуальн  
 ого транспорта;  
 гараж для  
 хранения  
 автотранспорта  
 ,  
 принадлежуще  
 го инвалиду;  
 гостиница;  
 здание  
 административ  
 ного  
 назначения;  
 предприятия  
 общественного  
 питания, в т.ч.  
 встроенные и  
 пристроенные  
 к зданиям  
 иного  
 назначения;  
 столовая; кафе;  
 бар; ресторан;  
 баня общего  
 пользования;  
 сауна общего  
 пользования;  
 физкультурно-  
 спортивный  
 комплекс;  
 открытые  
 спортивные  
 сооружения;  
 культовые  
 сооружения;  
 культовые  
 сооружения;  
 ветеринарная  
 лечебница для  
 мелких  
 домашних  
 животных;  
 здание для  
 оказания  
 бытовых услуг;  
 магазин;  
 здание  
 отделения  
 связи; здания  
 почтового  
 отделения;  
 детский  
 образовательн  
 ый центр;  
 павильон

Инва. № подл.	Подпись и дата	Взам. инв. №

Изм.	Кол. уч.	Лист	№ док.	Подпись	Дата

0185/Э-3-ПМТ1

Лист

31

мелкорозничн  
ой торговли и  
обслуживания

Инв. № подл.	Подпись и дата	Взам. инв. №

Изм.	Кол. уч.	Лист	№ док.	Подпись	Дата

0185/Э-3-ПМТ1

15	С1	25:36:010203:3465	41361	Земли населенных пунктов	<p>многоквартирный жилой дом; общежитие; учреждение дошкольного воспитания; детский сад; общеобразовательное учреждение; специализированное образовательное учреждение; учреждение начального профессионального образования; здание поликлиники; аптека; библиотека; музей; выставочный зал; галерея; клуб; спортивные площадки общего пользования; спортивно-оздоровительный центр; здание для размещения подразделений органов охраны правопорядка; объекты гражданской обороны; объекты технического обеспечения; благоустройства придомовой территории; площадки размещения контейнеров для сбора твердых бытовых отходов; рекламная конструкция; стоянка постоянного хранения автомобильного транспорта; автостоянка; капитальный</p>	<p>Участок находится примерно в 218 м, по направлению на северо-восток от ориентира. Почтовый адрес ориентира: Приморский край, городской округ Большой Камень, г. Большой Камень, ул. Северная, дом 35</p>	Сведения отсутствуют	433
----	----	-------------------	-------	--------------------------	--	---	----------------------	-----

Инва. № подл.	Подпись и дата	Взам. инв. №

Изм.	Кол. уч.	Лист	№ док.	Подпись	Дата

0185/Э-3-ПМТ1

Лист

33

Инв. № подл.	Подпись и дата					Взам. инв. №		
16	C1	25:36:010203	-	Земли населенных пунктов	-	Российская Федерация, Приморский край, городской	Земли государственной собственности; Государственная	27432
Изм.	Кол. уч.	Лист	№ док.	Подпись	Дата	<b>0185/Э-3-ПМТ1</b>		Лист
								34

						округ Большой Камень	собственность не разграничена	
17	C1	25:36:010203:979	1236	Земли населенных пунктов	Для иных целей	установлено относительно ориентира, расположенного в границах участка. Ориентир жилой дом. Почтовый адрес ориентира: край Приморский, адм. ок городской округ ЗАТО Большой Камень, г. Большой Камень, ул. Ключевая, дом 2 а	Собственность: Улько Сергей Александрович	48
18	C1	25:36:010203:1358	2435	Земли населенных пунктов	Под грунтовую дорогу	установлено относительно ориентира, расположенного в границах участка. Почтовый адрес ориентира: край Приморский, адм. ок городской округ ЗАТО Большой Камень, г. Большой Камень, ул. Дачная	Собственность: городской округ Большой Камень	7
19	C1	25:36:000000:1942	1698	Земли населенных пунктов	(3.1.1) Предоставление коммунальных услуг	Приморский край, г Большой Камень, ул.Ключевая, в районе домов №2 и № 2а, ул.Дачная, в районе дома 15а	Сервитут: АО "Корпорация развития Дальнего Востока" с 24.08.2020 года по 31.12.2022 года	48

Инв. № подл.	Подпись и дата	Взам. инв. №							Лист
Изм.	Кол. уч.	Лист	№ док.	Подпись	Дата	0185/Э-3-ПМТ1			

20	C1	25:36:010203:3023	63390	Земли населенных пунктов	<p>многоквартирный жилой дом (за исключением застроенных территориальных зон Ж2-В); общежитие (за исключением застроенных территориальных зон Ж2-В); учреждение дошкольного воспитания; общеобразовательное учреждение (школа); здания специализированное образовательное учреждение; здания учреждения начального профессионального образования; здание поликлиники; аптека; библиотека; музей; выставочный зал; галерея; клуб; спортивные площадки общего пользования; спортивно-оздоровительный центр; благоустройство придомовой территории; площадки размещения контейнеров для сбора твердых бытовых отходов; здание для размещения подразделений органов охраны правопорядка; объекты гражданской обороны; объекты</p>	<p>край Приморский, городской округ Большой Камень, г. Большой Камень, ул. Дачная, дом 15а</p>	<p>Аренда: АО "Корпорация развития Дальнево Востока" с 01.07.2016 по 27.01.2086</p>	735
----	----	-------------------	-------	--------------------------	---	--	---	-----

Инва. № подл.	Подпись и дата	Взам. инв. №

Изм.	Кол. уч.	Лист	№ док.	Подпись	Дата

0185/Э-3-ПМТ1

Лист

36

Инв. № подл.	Подпись и дата	Взам. инв. №							Лист
									37
Изм.	Кол. уч.	Лист	№ док.	Подпись	Дата	<b>0185/Э-3-ПМТ1</b>			

					технического обеспечения; рекламная конструкция			
21	С1	25:36:010203:2822	1500	Земли населенных пунктов	Улично-дорожная сеть	Участок находится примерно в 33 м, по направлению на север от ориентира. Почтовый адрес ориентира: край Приморский, городской округ ЗАТО Большой Камень, г.Большой Камень, ул.Чкалова, д.48.	Аренда: АО "Корпорация развития Дальнего Востока" с 13.07.2020 по 27.01.2086 Сервитут: АО "Корпорация развития Дальнего Востока" с 22.08.2018 по 12.10.2020	101
22	С1	25:36:010203:1411	6606	Земли населенных пунктов	Под грунтовую дорогу	край Приморский, адм. ок городской округ ЗАТО Большой Камень, г. Большой Камень, ул. Суханова	Сведения отсутствуют	7
23	С1	25:36:010203:3768	7687	Земли населенных пунктов	Улично-дорожная сеть	Российская Федерация, городской округ Большой Камень, г. Большой Камень	Сведения отсутствуют	240
24	С1	25:36:010203:1379	2187	Земли населенных пунктов	Под грунтовую дорогу	край Приморский, адм. ок городской округ ЗАТО Большой Камень, г. Большой	Сведения отсутствуют	24



						Камень, ул. Чкалова, дом 16-32		
25	C1	25:36:010203:1421	3380	Земли населенных пунктов	Под грунтовую дорогу	край Приморский, адм. ок городской округ ЗАТО Большой Камень, г. Большой Камень	Сведения отсутствуют	18
26	C1	25:36:010204	-	Земли населенных пунктов	-	Российская Федерация, городской округ Большой Камень, г. Большой Камень	Земли государственной собственности; Государственная собственность не разграничена	14383
27	C1	ЕЗП 25:36:000000:8 (25:36:010204:54)	1281,7	Земли населенных пунктов	Под высоковольтную линию ВЛ 220 кВ БК2-Перевал-Широкая протяженность 14,07 кв.м. (состоящая из металлических опор - 57 шт.)	Местоположение установлено относительно ориентира, расположенного за пределами участка. Ориентир жилой дом. Участок находится примерно в 43 м, по направлению на восток от ориентира. Почтовый адрес ориентира: край Приморский, адм. ок городской округ ЗАТО Большой Камень, г. Большой Камень, ул. Ворошилова, дом 15.	Аренда: ПАО "Федеральная сетевая компания Единой энергетической системы" с 11.06.2008г. по 01.01.2057г.	41
28	C1	25:36:000000:2257	5370495	Земли населенных пунктов	Для иных целей	Приморский край, г Большой Камень	Собственность: АО "Корпорация развития Приморского края" Сервитут: АО "Корпорация развития Дальнего Востока" с 02.03.2017 по 01.06.2023	44420
29	C1	25:36:010203:1420	15214	Земли населенных пунктов	Под автодорогу	край Приморский, адм. ок городской округ ЗАТО Большой Камень, г. Большой Камень	Аренда АО "Корпорация развития Дальнего Востока" с 01.09.2016 по 01.06.2023	329
<b>0185/Э-3-ПМТ1</b>								
Изм.	Кол. уч.	Лист	№ док.	Подпись	Дата			
						Лист		
						38		

30	C1	25:36:000000:2244	422918	Земли населенных пунктов	Для иных целей	Приморский край, г. Большой Камень	Собственность: ООО "РМ-СТИЛ ДВ" Сервитут: ООО "КРДВ Приморье» С 17.11.2022 по 31.12.2024	4039
31	C1	25:36:030101	-	Земли населенных пунктов	-	Российская Федерация, городской округ Большой Камень, г. Большой Камень	Земли государственной собственности; Государственная собственность не разграничена	6384
32	C1	ЕЗП 25:36:000000:2 (25:36:030101:2)	1254900	Земли промышленности, энергетики, транспорта и иного специального назначения	Под объекты транспорта Железнодорожного	Местоположение установлено относительно ориентира, расположенного в границах участка. Ориентир уч. железная дорога Смоляниново - Дунай. Почтовый адрес ориентира: край Приморский, адм. ок городской округ ЗАТО Большой Камень, г. Большой Камень.	Собственность: Российская Федерация Аренда: ОАО "Российские железные дороги" с 20.08.2004г. по 01.12.2052г	1984
33	C1	25:36:030101:1465	135000	Земли населенных пунктов	здания и сооружения технологического назначения инженерно-технического обеспечения городского округа	Приморский край, городской округ Большой Камень, г. Большой Камень, ул. Пригородная, дом № 1	Собственность: АО "Корпорация развития Дальнего Востока"	16056
34	C1	25:36:030101:1442	8518	Земли населенных пунктов	Под линию электропередачи установленной мощностью 70кВт и столбы линии электропередачи для станции технического обслуживания	Участок находится примерно в 47 м, по направлению на юго-запад от ориентира. Почтовый адрес ориентира: край Приморский, адм. ок городской округ ЗАТО Большой Камень, г. Большой Камень, ул. Пригородная, дом 2	Аренда: Слепешев Дмитрий Александрович с 05.03.2012 по 22.09.2058	208
35	C1	25:36:000000:2195	18465	Земли населенных пунктов	Трубопроводный транспорт	Приморский край, г. Большой Камень	Сведения отсутствуют	166

Инва. № подл.	Подпись и дата	Взам. инв. №

Изм.	Кол. уч.	Лист	№ док.	Подпись	Дата

0185/Э-3-ПМТ1

Лист

39

36	C1	25:36:030101:141	38805	Земли населенных пунктов	Под дороги общего пользования	край Приморский, адм. ок городской округ ЗАТО Большой Камень, г. Большой Камень	Сведения отсутствуют	221
37	C1	25:36:020201	-	Земли населенных пунктов	-	Российская Федерация, городской округ Большой Камень, г. Большой Камень	Земли государственной собственности; Государственная собственность не разграничена	12883
38	C1	25:36:020201:127	83051	Земли промышленности, энергетики, транспорта и иного специального назначения	Тяжелая промышленность	Приморский край, г. Большой Камень, ул. Пригородная, дом 1	Аренда: ООО "Сумма-актив" с 26.08.2020 по 12.10.2085	6965
39	C1	25:36:050101	-	Земли населенных пунктов	-	Российская Федерация, городской округ Большой Камень, г. Большой Камень	Земли государственной собственности; Государственная собственность не разграничена	16047
40	C1	25:36:050101:2288	49699	Не установлена	Данные отсутствуют	Приморский край, городской округ Большой Камень, г. Большой Камень, с. Петровка, ул. Ленинская, в районе дома 19а	Безвозмездное (срочное) пользование земельным/лесным участком: Ясан Денис Владимирович Ясан Вера Михайловна Ясан Надежда Денисовна Ясан Марк Денисович Ясан Александр Денисович с 19.05.2022 5 лет	8437
41	C1	25:36:050101:2328	29977	Земли населенных пунктов	Данные отсутствуют	Приморский край, городской округ Большой Камень, г. Большой Камень, с. Петровка, ул. Ленинская, в районе д. 19а	Безвозмездное (срочное) пользование земельным/лесным участком: Шалимов Александр Николаевич Шалимов Сергей Александрович Шалимов Андрей Александрович с 31.10.2022 сроком на 5 (пять) лет	2113

Инва. № подл.	Подпись и дата	Взам. инв. №

Изм.	Кол. уч.	Лист	№ док.	Подпись	Дата

0185/Э-3-ПМТ1

Лист

40

42	C1	25:24:040101	-	Земли сельскохозяйственного назначения	-	Российская Федерация, Шкотовский муниципальный район, Романовское сельское поселение	Земли государственной собственности; Государственная собственность не разграничена	189979
43	C1	25:24:040101	-	Земли лесного фонда	Все виды пользования, предусмотренные ст.25 Лесного кодекса РФ и разрешенные регламентом Владивостокского лесничества	Приморский край, Владивостокское лесничество,  Петровское участковое лесничество  Шкотовское участковое лесничество	Собственность; Российская Федерация.  Аренда: ООО «Пески Владивостока»  Аренда: ООО «Газпром» ООО «Инвестактив» ГООХ «Орлиное ООО «Амурский тигр» ИП Сердюк Сергей Владимирович	209179
44	C1	ЕЗП 25:24:040101:460 (25:24:040101:539)	2787	Земли промышленности, энергетики, транспорта и иного специального назначения	Под эксплуатацию высоковольтной линии электропередач ВЛ-110 кВ "Смоляниновы тяг. - БК-1" (под опорами № 23 - № 101)	край Приморский, р-н Шкотовский, с. Романовка	Сведения отсутствуют	32
45	C1	ЕЗП 25:24:040101:460 (25:24:040101:538)	2787	Земли промышленности, энергетики, транспорта и иного специального назначения	Под эксплуатацию высоковольтной линии электропередач ВЛ-110 кВ "Смоляниновы тяг. - БК-1" (под опорами № 23 - № 101)	край Приморский, р-н Шкотовский, с. Романовка	Сведения отсутствуют	31
46	C1	ЕЗП 25:24:040101:460 (25:24:040101:537)	2787	Земли промышленности, энергетики, транспорта и иного специального	Под эксплуатацию высоковольтной линии электропередач ВЛ-110 кВ "Смоляниновы тяг. - БК-1" (под опорами № 23 - № 101)	край Приморский, р-н Шкотовский, с. Романовка	Сведения отсутствуют	32

Инва. № подл.	Подпись и дата	Взам. инв. №

Изм.	Кол. уч.	Лист	№ док.	Подпись	Дата

0185/Э-3-ПМТ1

Лист

41

					назначе ния				
47	C1	ЕЗП 25:24:040101:460 (25:24:040101:536)	2787	Земли промы шленно сти, энергет ики, транспо рта и иного специа льного назначе ния	Под эксплуатацию высоковольтно й линии электропереда ч ВЛ-110 кВ "Смоляниново тяг. - БК-1" (под опорами № 23 - № 101)	край Приморский, р-н Шкотовский, с. Романовка	Сведения отсутствуют	31	
48	C1	ЕЗП 25:24:040101:460 (25:24:040101:535)	2787	Земли промы шленно сти, энергет ики, транспо рта и иного специа льного назначе ния	Под эксплуатацию высоковольтно й линии электропереда ч ВЛ-110 кВ "Смоляниново тяг. - БК-1" (под опорами № 23 - № 101)	край Приморский, р-н Шкотовский, с. Романовка	Сведения отсутствуют	31	
49	C1	ЕЗП 25:24:040101:460 (25:24:040101:534)	2787	Земли промы шленно сти, энергет ики, транспо рта и иного специа льного назначе ния	Под эксплуатацию высоковольтно й линии электропереда ч ВЛ-110 кВ "Смоляниново тяг. - БК-1" (под опорами № 23 - № 101)	край Приморский, р-н Шкотовский, с. Романовка	Сведения отсутствуют	32	
50	C1	ЕЗП 25:24:040101:460 (25:24:040101:533)	2787	Земли промы шленно сти, энергет ики, транспо рта и иного специа льного назначе ния	Под эксплуатацию высоковольтно й линии электропереда ч ВЛ-110 кВ "Смоляниново тяг. - БК-1" (под опорами № 23 - № 101)	край Приморский, р-н Шкотовский, с. Романовка	Сведения отсутствуют	31	
51	C1	ЕЗП 25:24:040101:460 (25:24:040101:532)	2787	Земли промы шленно сти, энергет ики, транспо	Под эксплуатацию высоковольтно й линии электропереда ч ВЛ-110 кВ "Смоляниново	край Приморский, р-н Шкотовский, с. Романовка	Сведения отсутствуют	32	
					<b>0185/Э-3-ПМТ1</b>				Лист
									42
Изм.	Кол. уч.	Лист	№ док.	Подпись	Дата				

Инв. № подл.	Подпись и дата	Взам. инв. №							Лист
									43
Изм.	Кол. уч.	Лист	№ док.	Подпись	Дата	0185/Э-3-ПМТ1			
52	C1	ЕЗП 25:24:040101:460 (25:24:040101:531)	2787	Земли промышленно-сти, энергетики, транспорта и иного специального назначения	тяг. - БК-1" (под опорами № 23 - № 101)	Под эксплуатацию высоковольтной линии электропередач ВЛ-110 кВ "Смоляниново тяг. - БК-1" (под опорами № 23 - № 101)	край Приморский, р-н Шкотовский, с. Романовка	Сведения отсутствуют	32
53	C1	ЕЗП 25:24:040101:460 (25:24:040101:530)	2787	Земли промышленно-сти, энергетики, транспорта и иного специального назначения	тяг. - БК-1" (под опорами № 23 - № 101)	Под эксплуатацию высоковольтной линии электропередач ВЛ-110 кВ "Смоляниново тяг. - БК-1" (под опорами № 23 - № 101)	край Приморский, р-н Шкотовский, с. Романовка	Сведения отсутствуют	32
54	C1	ЕЗП 25:24:040101:460 (25:24:040101:524)	2787	Земли промышленно-сти, энергетики, транспорта и иного специального назначения	тяг. - БК-1" (под опорами № 23 - № 101)	Под эксплуатацию высоковольтной линии электропередач ВЛ-110 кВ "Смоляниново тяг. - БК-1" (под опорами № 23 - № 101)	край Приморский, р-н Шкотовский, с. Романовка	Сведения отсутствуют	32
55	C1	ЕЗП 25:24:040101:460 (25:24:040101:516)	2787	Земли промышленно-сти, энергетики, транспорта и иного специального назначения	тяг. - БК-1" (под опорами № 23 - № 101)	Под эксплуатацию высоковольтной линии электропередач ВЛ-110 кВ "Смоляниново тяг. - БК-1" (под опорами № 23 - № 101)	край Приморский, р-н Шкотовский, с. Романовка	Сведения отсутствуют	31
56	C1	ЕЗП 25:24:040101:460 (25:24:040101:515)	2787	Земли промышленно-сти, энергетики, транспорта	тяг. - БК-1" (под опорами № 23 - № 101)	Под эксплуатацию высоковольтной линии электропередач ВЛ-110 кВ "Смоляниново	край Приморский, р-н Шкотовский, с. Романовка	Сведения отсутствуют	32

Инв. № подл.	Подпись и дата	Взам. инв. №							Лист
			<b>0185/Э-3-ПМТ1</b>						
Изм.	Кол. уч.	Лист	№ док.	Подпись	Дата				
60	С1	ЕЗП 25:24:040101:460 (25:24:040101:505)	2787	Земли промышленно-сти, энергетики, транспорта и иного специального назначения	Под эксплуатацию высоковольтной линии электропередач ВЛ-110 кВ "Смоляниново тяг. - БК-1" (под опорами № 23 - № 101)	край Приморский, р-н Шкотовский, с. Романовка	Сведения отсутствуют	32	
61	С1	ЕЗП 25:24:040101:460 (25:24:040101:504)	2787	Земли промышленно-сти, энергетики, транспорта	Под эксплуатацию высоковольтной линии электропередач ВЛ-110 кВ "Смоляниново	край Приморский, р-н Шкотовский, с. Романовка	Сведения отсутствуют	32	
59	С1	ЕЗП 25:24:040101:460 (25:24:040101:506)	2787	Земли промышленно-сти, энергетики, транспорта и иного специального назначения	Под эксплуатацию высоковольтной линии электропередач ВЛ-110 кВ "Смоляниново тяг. - БК-1" (под опорами № 23 - № 101)	край Приморский, р-н Шкотовский, с. Романовка	Сведения отсутствуют	31	
58	С1	ЕЗП 25:24:040101:460 (25:24:040101:507)	2787	Земли промышленно-сти, энергетики, транспорта и иного специального назначения	Под эксплуатацию высоковольтной линии электропередач ВЛ-110 кВ "Смоляниново тяг. - БК-1" (под опорами № 23 - № 101)	край Приморский, р-н Шкотовский, с. Романовка	Сведения отсутствуют	31	
57	С1	ЕЗП 25:24:040101:460 (25:24:040101:514)	2787	Земли промышленно-сти, энергетики, транспорта и иного специального назначения	Под эксплуатацию высоковольтной линии электропередач ВЛ-110 кВ "Смоляниново тяг. - БК-1" (под опорами № 23 - № 101)	край Приморский, р-н Шкотовский, с. Романовка	Сведения отсутствуют	31	
				рта и иного специального назначения	тяг. - БК-1" (под опорами № 23 - № 101)				

Инв. № подл.	Подпись и дата	Взам. инв. №	62	C1	ЕЗП 25:24:040101:460 (25:24:040101:502)	2787	Земли промышленно-сти, энергетики, транспорта и иного специального назначения	тяг. - БК-1" (под опорами № 23 - № 101)	край Приморский, р-н Шкотовский, с. Романовка	Сведения отсутствуют	31
			63	C1	ЕЗП 25:24:040101:460 (25:24:040101:501)	2787	Земли промышленно-сти, энергетики, транспорта и иного специального назначения	Под эксплуатацию высоковольтной линии электропередач ВЛ-110 кВ "Смоляниново тяг. - БК-1" (под опорами № 23 - № 101)	край Приморский, р-н Шкотовский, с. Романовка	Сведения отсутствуют	32
			64	C1	ЕЗП 25:24:040101:460 (25:24:040101:500)	2787	Земли промышленно-сти, энергетики, транспорта и иного специального назначения	Под эксплуатацию высоковольтной линии электропередач ВЛ-110 кВ "Смоляниново тяг. - БК-1" (под опорами № 23 - № 101)	край Приморский, р-н Шкотовский, с. Романовка	Сведения отсутствуют	32
			65	C1	ЕЗП 25:24:040101:460 (25:24:040101:499)	2787	Земли промышленно-сти, энергетики, транспорта и иного специального назначения	Под эксплуатацию высоковольтной линии электропередач ВЛ-110 кВ "Смоляниново тяг. - БК-1" (под опорами № 23 - № 101)	край Приморский, р-н Шкотовский, с. Романовка	Сведения отсутствуют	31
			66	C1	ЕЗП 25:24:040101:460 (25:24:040101:498)	2787	Земли промышленно-сти, энергетики, транспорта	Под эксплуатацию высоковольтной линии электропередач ВЛ-110 кВ "Смоляниново	край Приморский, р-н Шкотовский, с. Романовка	Сведения отсутствуют	31
Изм.	Кол. уч.	Лист	№ док.	Подпись	Дата	<b>0185/Э-3-ПМТ1</b>					Лист
											45



Инв. № подл.	Подпись и дата	Взам. инв. №	70	C1	ЕЗП 25:24:040101:460 (25:24:040101:494)	2787	Земли промышленно-сти, энергетики, транспорта и иного специального назначения	Под эксплуатацию высоковольтной линии электропередач ВЛ-110 кВ "Смоляниново тяг. - БК-1" (под опорами № 23 - № 101)	край Приморский, р-н Шкотовский, с. Романовка	Сведения отсутствуют	32
			71	C1	ЕЗП 25:24:040101:460 (25:24:040101:493)	2787	Земли промышленно-сти, энергетики, транспорта	Под эксплуатацию высоковольтной линии электропередач ВЛ-110 кВ "Смоляниново тяг. - БК-1" (под опорами № 23 - № 101)	край Приморский, р-н Шкотовский, с. Романовка	Сведения отсутствуют	32
Изм.	Кол. уч.	Лист	№ док.	Подпись	Дата	<b>0185/Э-3-ПМТ1</b>					Лист
											46

Инв. № подл.	Подпись и дата	Взам. инв. №	72	C1	ЕЗП 25:24:040101:460 (25:24:040101:492)	2787	Земли промышленно-сти, энергетики, транспорта и иного специального назначения	тяг. - БК-1" (под опорами № 23 - № 101)	Под эксплуатацию высоковольтной линии электропередач ВЛ-110 кВ "Смоляниново тяг. - БК-1" (под опорами № 23 - № 101)	край Приморский, р-н Шкотовский, с. Романовка	Сведения отсутствуют	31
			73	C1	ЕЗП 25:24:040101:460 (25:24:040101:491)	2787	Земли промышленно-сти, энергетики, транспорта и иного специального назначения	тяг. - БК-1" (под опорами № 23 - № 101)	Под эксплуатацию высоковольтной линии электропередач ВЛ-110 кВ "Смоляниново тяг. - БК-1" (под опорами № 23 - № 101)	край Приморский, р-н Шкотовский, с. Романовка	Сведения отсутствуют	32
			74	C1	ЕЗП 25:24:040101:460 (25:24:040101:490)	2787	Земли промышленно-сти, энергетики, транспорта и иного специального назначения	тяг. - БК-1" (под опорами № 23 - № 101)	Под эксплуатацию высоковольтной линии электропередач ВЛ-110 кВ "Смоляниново тяг. - БК-1" (под опорами № 23 - № 101)	край Приморский, р-н Шкотовский, с. Романовка	Сведения отсутствуют	32
			75	C1	ЕЗП 25:24:040101:460 (25:24:040101:489)	2787	Земли промышленно-сти, энергетики, транспорта и иного специального назначения	тяг. - БК-1" (под опорами № 23 - № 101)	Под эксплуатацию высоковольтной линии электропередач ВЛ-110 кВ "Смоляниново тяг. - БК-1" (под опорами № 23 - № 101)	край Приморский, р-н Шкотовский, с. Романовка	Сведения отсутствуют	32
			76	C1	ЕЗП 25:24:040101:460 (25:24:040101:487)	2787	Земли промышленно-сти, энергетики, транспорта	тяг. - БК-1" (под опорами № 23 - № 101)	Под эксплуатацию высоковольтной линии электропередач ВЛ-110 кВ "Смоляниново	край Приморский, р-н Шкотовский, с. Романовка	Сведения отсутствуют	43
Изм.	Кол. уч.	Лист	№ док.	Подпись	Дата	<b>0185/Э-3-ПМТ1</b>						Лист
												47

Инв. № подл.	Подпись и дата	Взам. инв. №							Лист
			<b>0185/Э-3-ПМТ1</b>						
Изм.	Кол. уч.	Лист	№ док.	Подпись	Дата				

				рта и иного специального назначения	тяг. - БК-1" (под опорами № 23 - № 101)			
77	С1	ЕЗП 25:24:040101:460 (25:24:040101:474)	2787	Земли промышленно сти, энергетики, транспорта и иного специального назначения	Под эксплуатацию высоковольтной линии электропередач ВЛ-110 кВ "Смоляниново тяг. - БК-1" (под опорами № 23 - № 101)	край Приморский, р-н Шкотовский, с. Романовка	Сведения отсутствуют	44
78	С1	ЕЗП 25:24:040101:460 (25:24:040101:468)	2787	Земли промышленно сти, энергетики, транспорта и иного специального назначения	Под эксплуатацию высоковольтной линии электропередач ВЛ-110 кВ "Смоляниново тяг. - БК-1" (под опорами № 23 - № 101)	край Приморский, р-н Шкотовский, с. Романовка	Сведения отсутствуют	31
79	С1	ЕЗП 25:24:040101:460 (25:24:040101:467)	2787	Земли промышленно сти, энергетики, транспорта и иного специального назначения	Под эксплуатацию высоковольтной линии электропередач ВЛ-110 кВ "Смоляниново тяг. - БК-1" (под опорами № 23 - № 101)	край Приморский, р-н Шкотовский, с. Романовка	Сведения отсутствуют	31
80	С1	ЕЗП 25:24:040101:460 (25:24:040101:466)	2787	Земли промышленно сти, энергетики, транспорта и иного специального назначения	Под эксплуатацию высоковольтной линии электропередач ВЛ-110 кВ "Смоляниново тяг. - БК-1" (под опорами № 23 - № 101)	край Приморский, р-н Шкотовский, с. Романовка	Сведения отсутствуют	32
81	С1	ЕЗП 25:24:040101:460 (25:24:040101:465)	2787	Земли промышленно сти, энергетики, транспорта	Под эксплуатацию высоковольтной линии электропередач ВЛ-110 кВ "Смоляниново	край Приморский, р-н Шкотовский, с. Романовка	Сведения отсутствуют	32

				рта и иного специального назначения	тяг. - БК-1" (под опорами № 23 - № 101)			
82	С1	ЕЗП 25:24:040101:460 (25:24:040101:464)	2787	Земли промышленно сти, энергети ки, транспо рта и иного специа льного назначе ния	Под эксплуатацию высоковольтно й линии электропереда ч ВЛ-110 кВ "Смоляниново тяг. - БК-1" (под опорами № 23 - № 101)	край Приморский, р-н Шкотовский, с. Романовка	Сведения отсутствуют	30
83	С1	ЕЗП 25:24:040101:460 (25:24:040101:463)	2787	Земли промышленно сти, энергети ки, транспо рта и иного специа льного назначе ния	Под эксплуатацию высоковольтно й линии электропереда ч ВЛ-110 кВ "Смоляниново тяг. - БК-1" (под опорами № 23 - № 101)	край Приморский, р-н Шкотовский, с. Романовка	Сведения отсутствуют	32
84	С1	ЕЗП 25:24:040101:460 (25:24:040101:462)	2787	Земли промышленно сти, энергети ки, транспо рта и иного специа льного назначе ния	Под эксплуатацию высоковольтно й линии электропереда ч ВЛ-110 кВ "Смоляниново тяг. - БК-1" (под опорами № 23 - № 101)	край Приморский, р-н Шкотовский, с. Романовка	Сведения отсутствуют	32
85	С1	ЕЗП 25:24:040101:460 (25:24:040101:461)	2787	Земли промышленно сти, энергети ки, транспо рта и иного специа льного назначе ния	Под эксплуатацию высоковольтно й линии электропереда ч ВЛ-110 кВ "Смоляниново тяг. - БК-1" (под опорами № 23 - № 101)	край Приморский, р-н Шкотовский, с. Романовка	Сведения отсутствуют	32

Инд. № подл.	Подпись и дата	Взам. инв. №

Изм.	Кол. уч.	Лист	№ док.	Подпись	Дата

0185/Э-3-ПМТ1

Лист

49

86	C1	25:24:040101:618	5700000	Земли сельскохозяйственного назначения	Для сельскохозяйственного производства	Участок находится примерно в 3150 м, по направлению на северо-восток от ориентира. Почтовый адрес ориентира: Приморский край, р-н Шкотовский, с. Романовка, ул. Центральная, д. 5	Сведения отсутствуют	1459
87	C1	25:24:040101:618	5700000	Земли сельскохозяйственного назначения	Для сельскохозяйственного производства	Участок находится примерно в 3150 м, по направлению на северо-восток от ориентира. Почтовый адрес ориентира: Приморский край, р-н Шкотовский, с. Романовка, ул. Центральная, д. 5	Сведения отсутствуют	46628
		25:24:040101:982	4695048		выращивание тонирующих, лекарственных, цветочных культур			
88	C1	25:24:000000:2491	9352544	Земли лесного фонда	В целях заготовки и сбора недревесных лесных ресурсов	Приморский край, Шкотовский муниципальный район, Владивостокское лесничество, Петровское участковое лесничество: квартал №2 - выдела 1, 2, 3, 4, 5, 7, 8, 12, 18, 19, часть выделов 6, 9, 10, 11, 13, 25, 20, 21, 26, 27; квартал №6 - выдела 4, 5, 7-15, 21, 22, 23, 24, 26, 27, часть выделов 1, 2, 3, 6, 10, 17, 18, 20, 25; квартала №3 - выдела 3, 12, 13, часть выделов 1, 2, 4, 5, 14, 15, 17; квартал №7 - выдела 9, 10, 11, 17, 23, 28, 29, 34, 35, 36, часть выделов 3, 8, 12, 13, 15, 16, 22, 26, 30, 33, 37; квартал №8 - выдела 4, 5, 7,	Сведения отсутствуют	82915

Инд. № подл.	Подпись и дата	Взам. инв. №

Изм.	Кол. уч.	Лист	№ док.	Подпись	Дата

0185/Э-3-ПМТ1

Лист

50

						10, 14, часть выделов 2, 3, 8, 11, 12, 13, 15.		
89	C1	25:24:000000:3319	98618993	Земли сельскохозяйственного назначения	Для сельскохозяйственного использования	Приморский край, Шкотовский р-н, с. Романовка, ул. Заречная, д. 32	Собственность: АО "Романовское"	60139
		25:24:000000:3336	98765570					
90	C1	ЕЗП 25:24:000000:7 (25:24:040101:12)	2648100	Земли промышленности, энергетики, транспорта и иного специального назначения	под объекты железнодорожного	край Приморский, р-н Шкотовский	Собственность: Российская Федерация Аренда: ОАО "Российские железные дороги" с 20.08.2004г. по 01.12.2052г.	905
91	C1	25:24:040101:938	6004	Земли лесного фонда	Сведения отсутствуют	Приморский край, Шкотовский муниципальный район, Владивостокское лесничество, Шкотовское участковое лесничество, квартал № 132, части выделов № 6, 7	Собственность; Российская Федерация	2509
92	C1	25:24:050101	-	Земли лесного фонда	Все виды пользования, предусмотренные ст.25 Лесного кодекса РФ и разрешенные регламентом Владивостокского лесничества	Приморский край, Владивостокское лесничество, Шкотовское участковое лесничество	Собственность; Российская Федерация Аренда: ООО «Газпром» ООО «Инвестактив» ГООХ «Орлиное ООО «Амурский тигр» ИП Сердюк Сергей Владимирович	24982
Изм.	Кол. уч.	Лист	№ док.	Подпись	Дата	<b>0185/Э-3-ПМТ1</b>		
								Лист
								51

93	C1	25:24:030301	-	Земли лесного фонда	Все виды пользования, предусмотренные ст.25 Лесного кодекса РФ и разрешенные регламентом Владивостокского лесничества	Приморский край, Владивостокское лесничество, Шкотовское участковое лесничество	Собственность; Российская Федерация Аренда: ООО «Газпром» ООО «Инвестактив» ГООХ «Орлиное ООО «Амурский тигр» ИП Сердюк Сергей Владимирович	28706
94	C1	ЕЗП 25:24:030301:240 (25:24:030301:255)	528	Земли промышленности, энергетики, транспорта и иного специального назначения	Под эксплуатацию высоковольтной линии электропередач ВЛ-110 кВ "Смоляниновотяг. - БК-1" (под опорами № 8 - № 22)	край Приморский, р-н Шкотовский, пгт. Смоляниново	Сведения отсутствуют	33
95	C1	ЕЗП 25:24:030301:240 (25:24:030301:254)	528	Земли промышленности, энергетики, транспорта и иного специального назначения	Под эксплуатацию высоковольтной линии электропередач ВЛ-110 кВ "Смоляниновотяг. - БК-1" (под опорами № 8 - № 22)	край Приморский, р-н Шкотовский, пгт. Смоляниново	Сведения отсутствуют	32
96	C1	ЕЗП 25:24:030301:240 (25:24:030301:253)	528	Земли промышленности, энергетики, транспорта и иного специального назначения	Под эксплуатацию высоковольтной линии электропередач ВЛ-110 кВ "Смоляниновотяг. - БК-1" (под опорами № 8 - № 22)	край Приморский, р-н Шкотовский, пгт. Смоляниново	Сведения отсутствуют	32
97	C1	25:24:030301	-	Земли сельскохозяйственного назначения	-	Российская Федерация, Шкотовский муниципальный район, Смоляниновское городское поселение	Земли государственной собственности; Государственная собственность не разграничена	64664

Инва. № подл.	Подпись и дата	Взам. инв. №

Изм.	Кол. уч.	Лист	№ док.	Подпись	Дата

0185/Э-3-ПМТ1

Лист

52

98	C1	ЕЗП 25:24:030301:240 (25:24:030301:241)	528	Земли промышленно-сти, энергетики, транспорта и иного специального назначения	Под эксплуатацию высоковольтной линии электропередач ВЛ-110 кВ "Смоляниново тяг. - БК-1" (под опорами № 8 - № 22)	край Приморский, р-н Шкотовский, пгт. Смоляниново	Сведения отсутствуют	26																		
99	C1	25:24:150201	-	Земли населенных пунктов	-	Российская Федерация, Приморский край, Шкотовский муниципальный район, Смоляниновское городское поселение	Земли государственной собственности; Государственная собственность не разграничена	70422																		
100	C1	ЕЗП 25:24:000000:32 (25:24:150101:1244)	301,37	Земли населенных пунктов	Под эксплуатацию высоковольтной линии электропередач ВЛ-35 кВ "Смоляниново-тяг-Новороссия"	край Приморский, р-н Шкотовский, пгт. Смоляниново	Сведения отсутствуют	15																		
101	C1	25:24:150101	-	Земли населенных пунктов	-	Российская Федерация, Приморский край, Шкотовский муниципальный район, Романовское сельское поселение	Земли государственной собственности; Государственная собственность не разграничена	895																		
102	C1	ЕЗП 25:24:000000:47 (25:24:150101:1262)	324	Земли населенных пунктов	Под эксплуатацию высоковольтной линии электропередач ВЛ-110 кВ "Смоляниново тяг. - БК-1" (под опорами № 1 - № 7)	край Приморский, р-н Шкотовский, пгт. Смоляниново	Сведения отсутствуют	73																		
103	C1	25:24:150101:3843	2760	Земли населенных пунктов	Железнодорожный транспорт	Российская Федерация, Приморский край, Шкотовский муниципальный район, Смоляниновское городское поселение	Аренда (в том числе, субаренда): ОАО "Российские железные дороги" с 02.08.2018 на 2 года	77																		
<table border="1" style="width: 100%; border-collapse: collapse;"> <tr> <td style="width: 15%;"></td> <td style="width: 15%;"></td> <td style="width: 15%;"></td> <td style="width: 15%;"></td> <td style="width: 15%;"></td> <td style="width: 15%;"></td> <td style="width: 15%;"></td> <td style="width: 15%;"></td> <td style="width: 15%;"></td> </tr> <tr> <td>Изм.</td> <td>Кол. уч.</td> <td>Лист</td> <td>№ док.</td> <td>Подпись</td> <td>Дата</td> <td colspan="3" style="text-align: center;"><b>0185/Э-3-ПМТ1</b></td> </tr> </table>																		Изм.	Кол. уч.	Лист	№ док.	Подпись	Дата	<b>0185/Э-3-ПМТ1</b>		
Изм.	Кол. уч.	Лист	№ док.	Подпись	Дата	<b>0185/Э-3-ПМТ1</b>																				
								Лист																		
								53																		



104	С2	ЕЗП 25:24:000000:41 (25:24:040101:389)	827934	Земли промышленно-сти, энергетики, транспорта и иного специального назначения	Под дороги общего пользования "Владивосток - Находка - порт Восточный"	край Приморский, р-н Шкотовский	Собственность: Приморский край	993
105	С3	ЕЗП 25:24:000000:25	-	Земли населенных пунктов	Под дороги общего пользования	край Приморский, р-н Шкотовский, п. Новонежино	Собственность: Приморский край	1160
106	С4	ЕЗП 25:24:150201:758 (25:24:150201:759)	178185	Земли населенных пунктов	Под дороги общего пользования "Владивосток - Находка - порт Восточный"	установлено относительно ориентира, расположенного в границах участка. Ориентир участок автомобильной дороги 43 км+204м - 50 км+80м. Почтовый адрес ориентира: край Приморский, р-н Шкотовский, пгт. Смоляниново	Собственность, Приморский край	348

**Перечень координат характерных точек образуемых земельных участков**

Настоящим проектом не предусматривается образование земельных участков.

**Сведения о границах территории, применительно к которой осуществляется подготовка проекта межевания**

При подготовке проекта межевания территории в соответствии с техническим заданием был выполнен комплексный анализ территории в части определения оптимального способа оформления прав на необходимую для размещения линейного объекта «Реконструкция линии электропередачи 110 кВ Садовая – Смоляниново/т» территорию (зону размещения).

В пункте 4 статьи 23 Земельного кодекса Российской Федерации указано, что публичный сервитут может устанавливаться для использования земельного

Инва. № подл.	Подпись и дата	Взам. инв. №							Лист
									54
Изм.	Кол. уч.	Лист	№ док.	Подпись	Дата	0185/Э-3-ПМТ1			

участка в целях, предусмотренных статьей 39.37 ЗК РФ, в том числе в целях размещения объектов электросетевого хозяйства, их неотъемлемых технологических частей, если указанные объекты являются объектами регионального значения (статья 39.37 пункт 1 ЗК РФ).

Проектом предусмотрено установление публичного сервитута в соответствии с действующим законодательством на срок 49 лет (статья 39.37 пункт 1, статья 39.45 пункт 1 Земельного кодекса Российской Федерации).

Границы публичного сервитута (С1) определены в соответствии с устанавливаемой документацией по планировке территории границами зоны планируемого размещения объекта (статья 39.41 часть 6 Земельного кодекса Российской Федерации).

Вместе с тем необходимо учитывать, что согласно пункту 19 статьи Земельного кодекса Российской Федерации особенности установления публичного сервитута в отношении земельных участков, находящихся в границах полос отвода автомобильных дорог, устанавливаются Федеральным законом от 8 ноября 2007 года № 257-ФЗ «Об автомобильных дорогах и о дорожной деятельности в Российской Федерации и о внесении изменений в отдельные законодательные акты Российской Федерации» (далее – Закон № 257-ФЗ). Частью 42 статьи 25 Закона № 257-ФЗ предусмотрено, что допускается использование гражданами или юридическими лицами земельных участков в границах полос отвода автомобильных дорог (за исключением частных автомобильных дорог) в целях прокладки, переноса, переустройства инженерных коммуникаций, их эксплуатации на условиях публичного сервитута.

Таким образом, в отношении земельных участков в границах полос отвода автомобильных дорог действует специальный правовой режим.

В связи с чем в границах полос отвода автомобильных дорог публичные сервитуты сформированы в отдельных границах (С2, С3, С4).

Перечень координат характерных точек границ территории, применительно к которой осуществляется подготовка проекта межевания представлен в Таблице 3 в системе координат, используемой для ведения Единого государственного реестра недвижимости МСК- 25 (зона 2).

Таблица 3

Инва. № подл.	Подпись и дата	Взам. инв. №							Лист
			0185/Э-3-ПМТ1						
Изм.	Кол. уч.	Лист	№ док.	Подпись	Дата				

Номера точек контура	Координаты, м	
	X	Y
1	361985.04	2193326.43
2	361958.53	2193262.05
3	361941.71	2193268.48
4	361904.96	2193179.28
5	361900.47	2193158.95
6	361760.39	2193112.41
7	361466.53	2193010.06
8	361464.52	2193028.42
9	361391.80	2193003.09
10	361397.72	2192986.09
11	361286.32	2192947.29
12	361115.04	2192886.68
13	360999.37	2192863.94
14	360993.55	2192881.14
15	360968.99	2192876.31
16	360791.51	2192815.67
17	360642.97	2192764.11
18	360651.45	2192748.00
19	360596.66	2192728.98
20	360593.80	2192746.26
21	360230.84	2192621.07
22	360236.87	2192603.79
23	360132.52	2192566.94
24	360084.78	2192379.47
25	360078.17	2192337.00
26	360059.51	2192334.20
27	360012.23	2192036.36
28	359971.68	2191775.94
29	359989.38	2191772.67
30	359978.44	2191702.40
31	359962.85	2191719.22
32	359954.92	2191668.33
33	359971.35	2191656.81
34	359943.85	2191474.38
35	360036.26	2191140.96
36	359969.86	2191050.75
37	359955.37	2191061.42
38	359812.04	2190866.68
39	359816.01	2190841.72
40	359768.63	2190845.86
41	359773.89	2190863.47
42	359761.47	2190864.56
43	359749.18	2190847.56
44	359733.92	2190848.89
45	359711.39	2190794.70
46	359685.43	2190765.27
47	359647.84	2190682.42
48	359611.46	2190593.69
49	359629.12	2190589.32
50	359615.94	2190557.17
51	359502.55	2190472.90
52	359335.60	2190343.22

Инд. № подл.	Подпись и дата	Взам. инв. №

Изм.	Кол. уч.	Лист	№ док.	Подпись	Дата

0185/Э-3-ПМТ1

Лист

56

53	359324.29	2190357.90
54	359267.62	2190284.11
55	359266.91	2190265.09
56	359253.67	2190254.86
57	359232.07	2190237.16
58	359227.04	2190204.36
59	359225.69	2190165.48
60	359209.70	2190166.03
61	359206.05	2190157.48
62	359199.25	2190142.33
63	359195.54	2190134.08
64	359181.59	2190110.74
65	359170.90	2190117.75
66	359163.47	2190112.07
67	359158.22	2190108.44
68	359152.85	2190105.17
69	359149.40	2190102.46
70	359144.57	2190096.72
71	359132.95	2190106.50
72	359130.27	2190106.50
73	359124.60	2190106.12
74	359104.61	2190104.09
75	359102.58	2190103.82
76	359090.72	2190103.44
77	359077.46	2190103.47
78	359073.33	2190103.77
79	359072.31	2190103.75
80	359070.23	2190103.20
81	359062.88	2190100.73
82	359059.71	2190110.17
83	359057.71	2190109.32
84	359050.35	2190106.17
85	359040.88	2190101.56
86	359029.32	2190096.52
87	359008.94	2190087.56
88	358987.38	2190078.26
89	358979.92	2190074.80
90	358975.94	2190072.76
91	358965.56	2190066.43
92	358957.69	2190061.45
93	358952.87	2190058.33
94	358949.20	2190056.67
95	358946.05	2190055.96
96	358939.25	2190057.39
97	358929.41	2190048.71
98	358928.91	2190038.87
99	358917.96	2190029.30
100	358900.91	2190009.75
101	358895.33	2190000.94
102	358895.09	2190001.09
103	358893.38	2189998.41
104	358893.93	2189998.04
105	358888.31	2189987.40
106	358870.46	2189957.89
107	358845.31	2189923.73

Инд. № подл.	Подпись и дата	Взам. инв. №

Изм.	Кол. уч.	Лист	№ док.	Подпись	Дата

0185/Э-3-ПМТ1

Лист

57

108	358824.08	2189892.88
109	358807.61	2189884.57
110	358796.90	2189869.14
111	358777.40	2189841.73
112	358757.45	2189807.88
113	358727.08	2189767.07
114	358725.23	2189767.93
115	358724.34	2189764.25
116	358723.25	2189760.38
117	358722.02	2189756.56
118	358720.63	2189752.79
119	358719.10	2189749.08
120	358717.43	2189745.43
121	358715.62	2189741.85
122	358713.67	2189738.34
123	358711.58	2189734.91
124	358709.36	2189731.56
125	358707.01	2189728.30
126	358704.54	2189725.14
127	358701.95	2189722.07
128	358699.24	2189719.11
129	358696.42	2189716.26
130	358693.49	2189713.52
131	358694.85	2189712.06
132	358675.91	2189694.64
133	358666.38	2189695.77
134	358664.27	2189692.56
135	358663.19	2189688.07
136	358658.14	2189675.70
137	358650.09	2189670.14
138	358644.14	2189659.87
139	358636.07	2189635.33
140	358628.02	2189620.28
141	358618.21	2189603.23
142	358609.41	2189588.89
143	358605.87	2189583.17
144	358599.62	2189573.21
145	358578.31	2189544.39
146	358573.85	2189538.45
147	358572.30	2189539.72
148	358567.43	2189534.30
149	358562.75	2189528.78
150	358558.23	2189523.13
151	358553.88	2189517.36
152	358549.69	2189511.46
153	358545.68	2189505.45
154	358541.84	2189499.33
155	358538.16	2189493.08
156	358539.88	2189492.06
157	358538.88	2189490.38
158	358537.93	2189487.05
159	358528.70	2189473.08
160	358514.15	2189454.70
161	358507.75	2189443.85
162	358506.21	2189445.17

Инд. № подл.	Подпись и дата	Взам. инв. №

Изм.	Кол. уч.	Лист	№ док.	Подпись	Дата

0185/Э-3-ПМТ1

Лист

58













438	358692.13	2189714.99
439	358695.02	2189717.69
440	358697.79	2189720.49
441	358700.45	2189723.40
442	358702.99	2189726.40
443	358705.41	2189729.50
444	358707.71	2189732.70
445	358709.89	2189735.98
446	358711.94	2189739.35
447	358713.85	2189742.79
448	358715.63	2189746.30
449	358717.27	2189749.88
450	358718.77	2189753.52
451	358720.13	2189757.22
452	358721.34	2189760.96
453	358722.41	2189764.75
454	358723.38	2189768.80
455	358721.52	2189769.65
456	358736.58	2189789.93
457	358742.38	2189796.85
458	358742.17	2189797.40
459	358752.45	2189811.21
460	358772.36	2189845.00
461	358789.40	2189868.95
462	358790.67	2189868.03
463	358801.44	2189883.29
464	358800.33	2189884.61
465	358803.55	2189889.25
466	358820.01	2189897.54
467	358840.42	2189927.21
468	358865.46	2189961.23
469	358883.09	2189990.36
470	358889.78	2190002.96
471	358896.05	2190013.30
472	358913.71	2190033.56
473	358923.08	2190041.68
474	358923.53	2190051.53
475	358937.54	2190063.89
476	358946.01	2190062.10
477	358947.28	2190062.39
478	358949.99	2190063.61
479	358954.45	2190066.50
480	358962.40	2190071.52
481	358973.00	2190077.99
482	358977.29	2190080.19
483	358984.93	2190083.74
484	359006.55	2190093.06
485	359026.92	2190102.01
486	359038.36	2190107.01
487	359047.85	2190111.63
488	359055.36	2190114.84
489	359063.33	2190118.22
490	359066.65	2190108.33
491	359068.51	2190108.95
492	359071.47	2190109.73

Инд. № подл.	Подпись и дата	Взам. инв. №

Изм.	Кол. уч.	Лист	№ док.	Подпись	Дата

0185/Э-3-ПМТ1

Лист

64

493	359073.48	2190109.78
494	359077.68	2190109.47
495	359090.64	2190109.44
496	359102.08	2190109.81
497	359103.91	2190110.05
498	359124.10	2190112.10
499	359130.07	2190112.50
500	359135.14	2190112.50
501	359143.85	2190105.17
502	359145.21	2190106.79
503	359149.43	2190110.11
504	359154.95	2190113.47
505	359159.94	2190116.92
506	359170.63	2190125.10
507	359179.65	2190119.19
508	359190.21	2190136.85
509	359193.77	2190144.79
510	359200.55	2190159.88
511	359205.80	2190172.17
512	359219.90	2190171.68
513	359221.06	2190204.93
514	359226.49	2190240.35
515	359249.93	2190259.56
516	359261.02	2190268.12
517	359261.70	2190286.25
518	359320.50	2190362.82
519	359311.89	2190374.01
520	359316.56	2190389.77
521	359474.00	2190509.98
522	359574.78	2190588.58
523	359702.58	2190900.32
524	359732.22	2190897.73
525	359772.04	2190894.25
526	359767.32	2190876.59
527	359784.54	2190875.09
528	359793.10	2190892.41
529	359983.23	2191150.72
530	359894.32	2191471.51
531	359925.19	2191664.60
532	359938.14	2191747.76
533	359952.91	2191725.62
534	360025.76	2192193.45
535	360006.11	2192188.30
536	360012.41	2192229.91
537	360037.21	2192389.21
538	360090.69	2192599.20
539	360107.01	2192590.37
540	360342.04	2192671.10
541	360591.88	2192757.81
542	360588.90	2192775.83
543	360629.14	2192789.80
544	360637.60	2192773.68
545	360787.97	2192825.87
546	360965.72	2192888.41
547	360990.36	2192893.25

Инд. № подл.	Подпись и дата	Взам. инв. №

Изм.	Кол. уч.	Лист	№ док.	Подпись	Дата

0185/Э-3-ПМТ1

Лист

65

548	360997.41	2192912.99
549	361102.33	2192933.61
550	361172.53	2192957.71
551	361177.75	2192939.97
552	361405.21	2193019.20
553	361399.15	2193036.15
554	361717.95	2193147.18
555	361724.79	2193130.51
556	361885.41	2193187.30
557	361880.86	2193204.77
558	361937.08	2193341.25
559	362051.89	2193619.96
560	361997.55	2193850.19
561	361950.90	2194051.38
562	361909.27	2194227.80
563	361873.43	2194376.20
564	361899.46	2194556.95
565	362005.33	2195315.49
566	362022.80	2195310.41
567	362176.47	2196411.46
568	362195.18	2196551.30
569	362175.46	2196538.21
570	362184.36	2196604.00
571	362267.98	2196647.28
572	362273.00	2196642.08
573	362278.07	2196632.61
574	362403.14	2196696.97
575	363014.03	2197015.78
576	363008.47	2197033.19
577	363230.81	2197149.22
578	363239.14	2197133.27
579	363715.83	2197382.04
580	363708.87	2197398.65
581	364331.65	2197723.73
582	364345.14	2197710.47
583	365674.76	2198404.37
584	365667.07	2198420.78
585	365694.49	2198434.97
586	366617.60	2198916.73
587	366625.64	2198900.62
588	366749.24	2198965.12
589	366746.76	2198977.35
590	366746.78	2198978.27
591	366745.66	2198983.56
592	368333.69	2199812.33
593	368494.58	2199897.14
594	368689.15	2199928.21
595	369366.94	2200039.08
596	369369.90	2200021.32
597	369509.39	2200044.14
598	369491.92	2200059.52
599	369724.98	2200097.64
600	369727.35	2200079.79
601	370860.39	2200265.13
602	370916.94	2200274.39

Инв. № подл.	Подпись и дата	Взам. инв. №

Изм.	Кол. уч.	Лист	№ док.	Подпись	Дата

0185/Э-3-ПМТ1

Лист

66

603	370910.32	2200291.55
604	370957.90	2200299.35
605	370964.77	2200282.24
606	371293.56	2200336.13
607	372150.26	2200485.97
608	372145.22	2200503.36
609	372436.20	2200554.25
610	372447.96	2200538.04
611	373068.51	2200646.57
612	373174.74	2200666.17
613	373293.31	2200687.14
614	373290.17	2200704.87
615	373446.90	2200731.78
616	373645.24	2200766.86
617	373823.04	2200798.89
618	373876.65	2200848.68
619	374072.16	2200882.71
620	376027.68	2201229.30
621	376250.84	2201269.67
622	376380.31	2201213.54
623	376891.59	2200995.33
624	376884.53	2200978.78
625	376924.00	2200961.93
626	376931.07	2200978.49
627	376963.64	2200964.59
628	376956.57	2200948.03
629	377165.86	2200858.71
630	377172.93	2200875.26
631	377241.42	2200846.03
632	377234.36	2200829.47
633	377437.31	2200743.72
634	377486.56	2200617.75
635	377591.08	2200357.07
636	377607.06	2200363.42
637	377794.10	2199893.10
638	377811.33	2199850.23
639	377794.06	2199844.48
640	377961.51	2199423.42
641	377978.47	2199429.83
642	377987.73	2199406.19
643	378052.27	2199246.07
644	377832.13	2198974.61
645	377775.69	2198807.83
646	377715.91	2198628.53
647	377669.37	2198486.42
648	377799.40	2198372.13
649	377936.66	2198252.62
650	378006.69	2198192.18
651	377980.77	2198190.77
652	378064.02	2198118.91
653	378283.73	2198018.31
654	378299.78	2198030.76
655	378452.47	2197960.86
656	378466.53	2197927.32
657	378450.04	2197920.08

Инд. № подл.	Подпись и дата	Взам. инв. №

Изм.	Кол. уч.	Лист	№ док.	Подпись	Дата

0185/Э-3-ПМТ1

Лист

67



713	372138.28	2200454.64
714	372141.89	2200465.48
715	372147.48	2200474.42
716	371295.37	2200325.48
717	370965.26	2200271.37
718	370968.18	2200253.61
719	370922.52	2200246.13
720	370919.61	2200263.89
721	370862.14	2200254.47
722	369729.23	2200069.15
723	369731.90	2200051.35
724	369539.54	2200019.89
725	369520.19	2200034.96
726	369373.49	2200010.96
727	369395.42	2199996.31
728	368696.67	2199882.01
729	368510.07	2199850.64
730	368355.35	2199770.84
731	366203.57	2198647.86
732	366195.24	2198663.82
733	366158.22	2198644.50
734	366164.90	2198627.68
735	365716.14	2198393.48
736	365500.98	2198280.18
737	365449.66	2198253.64
738	365457.36	2198278.73
739	365324.83	2198209.57
740	365332.62	2198193.12
741	365288.83	2198170.48
742	363151.81	2197055.20
743	363143.66	2197071.26
744	363017.11	2197005.21
745	363022.79	2196987.87
746	362416.46	2196671.44
747	362228.95	2196572.56
748	362205.00	2196407.48
749	361945.81	2194550.48
750	361922.72	2194378.49
751	361954.82	2194238.53
752	361996.45	2194062.13
753	362046.22	2193861.67
754	362102.67	2193615.91
755	362072.07	2193540.62
756	362028.51	2193431.95
1	361985.04	2193326.43

**Вид разрешенного использования образуемых земельных участков**

Настоящим проектом не предусматривается образование земельных участков.

Инва. № подл.	Подпись и дата	Взам. инв. №

Изм.	Кол. уч.	Лист	№ док.	Подпись	Дата

0185/Э-3-ПМТ1

Лист

69



**Перечень координат границ публичных сервитутов,  
подлежащих установлению**

Сведения о границах публичных сервитутов, содержащих перечень координат характерных точек этих границ в системе координат, используемой для ведения Единого государственного реестра недвижимости МСК-25 (зона 1) представлены в Таблице 4.

Таблица 4

Номера точек контура	Координаты, м	
	X	Y
<b>Условный номер публичного сервитута С1 (контур 1)</b>		
219	361937.08	2193341.25
220	361985.05	2193326.43
221	361958.53	2193262.05
222	361941.71	2193268.48
223	361904.96	2193179.28
224	361900.47	2193158.95
225	361760.39	2193112.41
226	361466.53	2193010.06
227	361464.52	2193028.42
228	361391.80	2193003.09
229	361397.72	2192986.09
230	361286.32	2192947.29
231	361115.04	2192886.68
232	360999.37	2192863.94
233	360993.55	2192881.14
234	360968.99	2192876.31
235	360791.51	2192815.67
236	360642.97	2192764.11
237	360651.45	2192748.00
238	360596.66	2192728.98
239	360593.80	2192746.26
240	360230.84	2192621.07
241	360236.87	2192603.79
242	360132.52	2192566.94
243	360084.78	2192379.47
244	360078.17	2192337.00
245	360059.51	2192334.20
246	360012.23	2192036.36
247	359971.68	2191775.94
248	359989.38	2191772.67
249	359978.44	2191702.40
250	359962.85	2191719.22
251	359954.92	2191668.33
252	359971.35	2191656.81
253	359943.85	2191474.38
254	360036.26	2191140.96
255	359969.86	2191050.75
256	359955.37	2191061.42

Инва. № подл.	Подпись и дата	Взам. инв. №

Изм.	Кол. уч.	Лист	№ док.	Подпись	Дата

0185/Э-3-ПМТ1

Лист

70





367	358572.10	2189535.78
368	358570.26	2189537.45
369	358567.43	2189534.30
370	358562.75	2189528.78
371	358558.23	2189523.13
372	358553.88	2189517.36
373	358549.69	2189511.46
374	358545.68	2189505.45
375	358541.84	2189499.33
376	358539.67	2189495.65
377	358541.86	2189494.30
378	358538.41	2189488.72
379	358537.93	2189487.05
380	358528.70	2189473.08
381	358514.15	2189454.70
382	358511.29	2189449.85
383	358513.12	2189447.63
384	358505.38	2189441.22
385	358503.77	2189443.17
386	358498.58	2189438.91
387	358491.29	2189432.54
388	358484.20	2189425.95
389	358477.32	2189419.15
390	358470.66	2189412.13
391	358464.21	2189404.92
392	358457.99	2189397.51
393	358452.00	2189389.90
394	358446.25	2189382.12
395	358440.74	2189374.17
396	358435.48	2189366.04
397	358430.47	2189357.76
398	358425.72	2189349.33
399	358421.23	2189340.76
400	358417.01	2189332.05
401	358414.30	2189325.99
402	358416.49	2189325.14
403	358415.10	2189321.57
404	358413.84	2189254.21
405	358416.18	2189229.36
406	358413.25	2189198.92
407	358414.13	2189198.83
408	358413.90	2189196.40
409	358470.73	2189191.98
410	358470.97	2189194.53
411	358473.67	2189194.27
412	358482.92	2189193.37
413	358482.24	2189186.40
414	358478.51	2189186.76
415	358478.37	2189178.35
416	358475.17	2189173.02
417	358474.75	2189144.29
418	358479.06	2189111.83
419	358506.07	2189030.90
420	358513.79	2189021.55
421	358517.77	2189022.24

Инва. № подл.	Подпись и дата	Взам. инв. №

Изм.	Кол. уч.	Лист	№ док.	Подпись	Дата

0185/Э-3-ПМТ1

Лист

73







587	358698.40	2188338.45
588	358695.20	2188345.22
589	358691.73	2188351.86
590	358689.54	2188355.65
591	358687.35	2188354.41
592	358681.75	2188364.29
593	358684.08	2188365.61
594	358676.87	2188394.05
595	358682.27	2188404.23
596	358678.56	2188418.45
597	358673.10	2188419.05
598	358665.47	2188449.17
599	358665.93	2188449.93
600	358665.54	2188451.89
601	358630.32	2188444.89
602	358630.85	2188442.52
603	358619.14	2188439.91
604	358617.61	2188446.74
605	358622.74	2188447.88
606	358611.96	2188493.89
607	358611.38	2188493.76
608	358608.76	2188505.47
609	358611.03	2188505.98
610	358601.48	2188539.62
611	358587.77	2188582.84
612	358573.11	2188634.87
613	358570.51	2188634.29
614	358567.89	2188646.00
615	358572.24	2188646.97
616	358563.16	2188682.84
617	358564.59	2188683.38
618	358556.57	2188711.45
619	358555.96	2188711.27
620	358551.51	2188728.84
621	358548.27	2188727.63
622	358547.37	2188734.77
623	358553.40	2188736.79
624	358555.53	2188737.39
625	358555.97	2188735.64
626	358588.20	2188749.41
627	358586.75	2188752.80
628	358586.89	2188756.58
629	358565.11	2188834.56
630	358562.11	2188845.18
631	358559.82	2188849.24
632	358562.04	2188850.50
633	358555.77	2188862.05
634	358545.79	2188893.65
635	358521.41	2188968.97
636	358514.98	2189011.61
637	358512.59	2189011.19
638	358512.06	2189014.23
639	358500.74	2189027.94
640	358473.18	2189110.47
641	358468.74	2189143.94

Инва. № подл.	Подпись и дата	Взам. инв. №

Изм.	Кол. уч.	Лист	№ док.	Подпись	Дата

0185/Э-3-ПМТ1

Лист

77



642	358469.20	2189174.72
643	358472.40	2189180.05
644	358472.48	2189187.35
645	358470.30	2189187.56
646	358470.53	2189189.99
647	358413.70	2189194.41
648	358413.46	2189191.87
649	358403.50	2189192.83
650	358404.18	2189199.80
651	358407.27	2189199.50
652	358410.15	2189229.37
653	358407.84	2189253.99
654	358408.98	2189315.18
655	358405.62	2189316.49
656	358409.97	2189327.67
657	358412.44	2189326.71
658	358415.20	2189332.89
659	358419.44	2189341.66
660	358423.96	2189350.29
661	358428.74	2189358.77
662	358433.78	2189367.10
663	358439.08	2189375.28
664	358444.62	2189383.29
665	358450.41	2189391.12
666	358456.44	2189398.77
667	358462.70	2189406.23
668	358469.19	2189413.49
669	358475.90	2189420.55
670	358482.82	2189427.40
671	358489.95	2189434.03
672	358497.29	2189440.44
673	358502.50	2189444.71
674	358500.93	2189446.62
675	358503.83	2189449.03
676	358509.19	2189458.10
677	358523.84	2189476.61
678	358531.85	2189488.73
679	358530.64	2189489.47
680	358535.90	2189497.98
681	358537.97	2189496.70
682	358540.13	2189500.36
683	358544.00	2189506.54
684	358548.05	2189512.60
685	358552.27	2189518.54
686	358556.65	2189524.36
687	358561.21	2189530.05
688	358565.92	2189535.61
689	358568.78	2189538.79
690	358566.92	2189540.49
691	358571.96	2189546.04
692	358592.77	2189573.79
693	358600.79	2189586.36
694	358604.31	2189592.04
695	358613.06	2189606.30
696	358622.77	2189623.19

Инв. № подл.	Подпись и дата	Взам. инв. №			
Изм.	Кол. уч.	Лист	№ док.	Подпись	Дата

0185/Э-3-ПМТ1

Лист

78



752	358973.00	2190077.99
753	358977.29	2190080.19
754	358984.93	2190083.74
755	359006.55	2190093.06
756	359026.92	2190102.01
757	359038.36	2190107.01
758	359047.85	2190111.63
759	359055.36	2190114.84
760	359063.33	2190118.22
761	359066.65	2190108.33
762	359068.51	2190108.95
763	359071.47	2190109.73
764	359073.48	2190109.78
765	359077.68	2190109.47
766	359090.64	2190109.44
767	359102.08	2190109.81
768	359103.91	2190110.05
769	359124.10	2190112.10
770	359130.07	2190112.50
771	359135.14	2190112.50
772	359143.85	2190105.17
773	359145.21	2190106.79
774	359149.43	2190110.11
775	359154.95	2190113.47
776	359159.94	2190116.92
777	359170.63	2190125.10
778	359179.65	2190119.19
779	359190.21	2190136.85
780	359193.77	2190144.79
781	359200.55	2190159.88
782	359205.80	2190172.17
783	359219.90	2190171.68
784	359221.06	2190204.93
785	359226.49	2190240.35
786	359249.93	2190259.56
787	359261.02	2190268.12
788	359261.70	2190286.25
789	359320.50	2190362.82
790	359311.89	2190374.01
791	359316.56	2190389.77
792	359474.00	2190509.98
793	359574.78	2190588.58
794	359702.58	2190900.32
795	359732.22	2190897.73
796	359772.04	2190894.25
797	359767.32	2190876.59
798	359784.54	2190875.09
799	359793.10	2190892.41
800	359983.23	2191150.72
801	359894.32	2191471.51
802	359925.19	2191664.60
803	359938.14	2191747.76
804	359952.91	2191725.62
805	360025.76	2192193.45
806	360006.11	2192188.30

Индв. № подл.	Подпись и дата	Взам. инв. №

Изм.	Кол. уч.	Лист	№ док.	Подпись	Дата

0185/Э-3-ПМТ1

Лист

80

807	360012.41	2192229.91
808	360037.21	2192389.21
809	360090.69	2192599.20
810	360107.01	2192590.37
811	360342.04	2192671.10
812	360591.88	2192757.81
813	360588.90	2192775.83
814	360629.14	2192789.80
815	360637.60	2192773.68
816	360787.97	2192825.87
817	360965.72	2192888.41
818	360990.36	2192893.25
819	360997.41	2192912.99
820	361102.33	2192933.61
821	361172.53	2192957.71
822	361177.75	2192939.97
823	361405.21	2193019.20
824	361399.15	2193036.15
825	361717.95	2193147.18
826	361724.79	2193130.51
827	361885.41	2193187.30
828	361880.86	2193204.77
219	361937.08	2193341.25

**Условный номер публичного сервитута С1 (контур 2)**

93	361944.38	2193358.99
94	362051.89	2193619.96
95	361997.55	2193850.19
96	361950.90	2194051.38
97	361909.27	2194227.80
98	361873.43	2194376.20
99	361899.46	2194556.95
100	362005.33	2195315.49
101	362022.80	2195310.41
102	362176.47	2196411.46
103	362195.18	2196551.30
104	362175.46	2196538.21
105	362184.36	2196604.00
106	362267.98	2196647.28
107	362273.00	2196642.08
108	362278.08	2196632.61
109	362403.14	2196696.97
110	363014.03	2197015.78
111	363008.47	2197033.19
112	363230.81	2197149.22
113	363239.14	2197133.27
114	363715.83	2197382.04
115	363708.87	2197398.65
116	364331.65	2197723.73
117	364345.14	2197710.47
118	365674.76	2198404.37
119	365667.07	2198420.78
120	365694.49	2198434.97
121	366617.60	2198916.73

Индв. № подл.	Подпись и дата	Взам. инв. №

Изм.	Кол. уч.	Лист	№ док.	Подпись	Дата

0185/Э-3-ПМТ1

Лист

81



177	371295.37	2200325.48
178	370965.26	2200271.37
179	370968.18	2200253.61
180	370922.52	2200246.13
181	370919.61	2200263.89
182	370862.14	2200254.47
183	369729.23	2200069.15
184	369731.90	2200051.35
185	369539.55	2200019.89
186	369520.19	2200034.96
187	369373.49	2200010.96
188	369395.42	2199996.31
189	368696.67	2199882.01
190	368510.07	2199850.64
191	368355.35	2199770.84
192	366203.57	2198647.87
193	366195.24	2198663.82
194	366158.22	2198644.50
195	366164.90	2198627.68
196	365716.14	2198393.48
197	365500.98	2198280.18
198	365449.66	2198253.64
199	365457.36	2198278.73
200	365324.83	2198209.57
201	365332.62	2198193.12
202	365288.83	2198170.48
203	363151.81	2197055.20
204	363143.66	2197071.26
205	363017.11	2197005.21
206	363022.79	2196987.87
207	362416.46	2196671.44
208	362228.95	2196572.56
209	362205.00	2196407.48
210	361945.81	2194550.48
211	361922.72	2194378.49
212	361954.82	2194238.54
213	361996.45	2194062.13
214	362046.22	2193861.67
215	362102.67	2193615.91
216	362072.07	2193540.62
217	362028.51	2193431.95
218	361992.87	2193345.43
93	361944.38	2193358.99
<b>Условный номер публичного сервитута С1 (контур 3)</b>		
12	374329.33	2200928.29
13	376027.68	2201229.30
14	376250.84	2201269.67
15	376380.31	2201213.54
16	376891.59	2200995.33
17	376884.53	2200978.78
18	376924.00	2200961.93
19	376931.07	2200978.49
20	376963.64	2200964.59
21	376956.57	2200948.03

Инд. № подл.	Подпись и дата	Взам. инв. №

Изм.	Кол. уч.	Лист	№ док.	Подпись	Дата

0185/Э-3-ПМТ1

Лист

83

22	377165.86	2200858.71
23	377172.93	2200875.26
24	377241.42	2200846.03
25	377234.36	2200829.47
26	377437.31	2200743.72
27	377486.56	2200617.75
28	377591.08	2200357.07
29	377607.06	2200363.42
30	377794.10	2199893.10
31	377811.33	2199850.23
32	377794.06	2199844.48
33	377961.51	2199423.42
34	377978.47	2199429.83
35	377987.73	2199406.19
36	378052.27	2199246.07
37	377832.13	2198974.61
38	377775.69	2198807.83
39	377715.91	2198628.53
40	377669.37	2198486.42
41	377799.40	2198372.13
42	377936.66	2198252.62
43	378006.69	2198192.18
44	377980.77	2198190.77
45	378064.02	2198118.91
46	378283.73	2198018.31
47	378299.78	2198030.76
48	378452.47	2197960.86
49	378466.53	2197927.32
50	378450.04	2197920.08
51	378481.60	2197844.80
52	378468.01	2197844.87
53	378428.94	2197938.08
54	378391.12	2197955.40
55	378383.52	2197938.79
56	378237.43	2198004.32
57	378118.27	2198059.91
58	378126.27	2198076.73
59	378057.18	2198108.29
60	377965.12	2198188.46
61	377942.39	2198185.26
62	377905.93	2198217.32
63	377768.67	2198336.84
64	377613.13	2198471.08
65	377622.61	2198499.05
66	377638.78	2198491.09
67	377658.30	2198548.32
68	377645.26	2198565.87
69	377671.51	2198643.33
70	377731.29	2198822.63
71	377740.01	2198849.21
72	377756.36	2198843.76
73	377774.26	2198897.45
74	377758.48	2198905.55
75	377788.91	2198998.31
76	377996.70	2199254.55

Инва. № подл.	Подпись и дата	Взам. инв. №

Изм.	Кол. уч.	Лист	№ док.	Подпись	Дата

0185/Э-3-ПМТ1

Лист

84





1	378492.83	2197818.02
2	378481.60	2197844.80
3	378468.01	2197844.87
4	378477.39	2197822.49
5	378484.86	2197824.06
6	378485.27	2197822.12
7	378478.17	2197820.63
8	378479.22	2197818.13
9	378485.29	2197818.10
1	378492.83	2197818.02

Инв. № подл.	Подпись и дата	Взам. инв. №					Лист
Изм.	Кол. уч.	Лист	№ док.	Подпись	Дата	0185/Э-3-ПМТ1	